



ВолгоУралНИПИнефть
Общество с ограниченной ответственностью
«ВолгоУралНИПИнефть»

**Заказчик – Публичное акционерное общество Нефтяная
компания «РуссНефть» (ПАО НК «РуссНефть»)**

**Внесение изменений в проект планировки территории и проект
межевания территории «Об утверждении проекта планировки
территории и проекта межевания территории линейного объекта
«Обустройство Мордовоозерского нефтяного месторождения.
Куст скважин №2. Куст скважин №13» Мелекесского района
Ульяновской области» в части «Обустройство Мордовоозерского
м.р. Куст №13. Корректировка»**

**Проект межевания территории.
Основная (утверждаемая) часть проекта межевания территории.**

011/24 - ПМТ

Том 3.

Самара, 2024



**ВолгоУралНИПИнефть
Общество с ограниченной ответственностью
«ВолгоУралНИПИнефть»**

**Заказчик – Публичное акционерное общество Нефтяная
компания «РуссНефть» (ПАО НК «РуссНефть»)**

**Внесение изменений в проект планировки территории и проект
межевания территории «Об утверждении проекта планировки
территории и проекта межевания территории линейного объекта
«Обустройство Мордовоозерского нефтяного месторождения.
Куст скважин №2. Куст скважин №13» Мелекесского района
Ульяновской области» в части «Обустройство Мордовоозерского
м.р. Куст №13. Корректировка»**

**Проект межевания территории.
Основная (утверждаемая) часть проекта межевания территории.**

011/24 – ПМТ

Том 3.

Исполнительный директор

С.В. Зубков

Главный инженер проекта

Д.В. Щаев



Самара, 2024

Ивв. № подл.	
Подп. и дата	
Взам.инв. №	

Список исполнителей

Исполнители:

Начальник отдела
инженерных изысканий


(подпись, дата)

22.07.2024 г.

В.В. Костылев


Руководитель камеральной
группы


(подпись, дата)

22.07.2024 г.

А.В. Уварова

Главный специалист
по землеустройству


(подпись, дата)

22.07.2024 г.

А.В. Спорыш

Раздел 1. Проект межевания территории. Графическая часть.

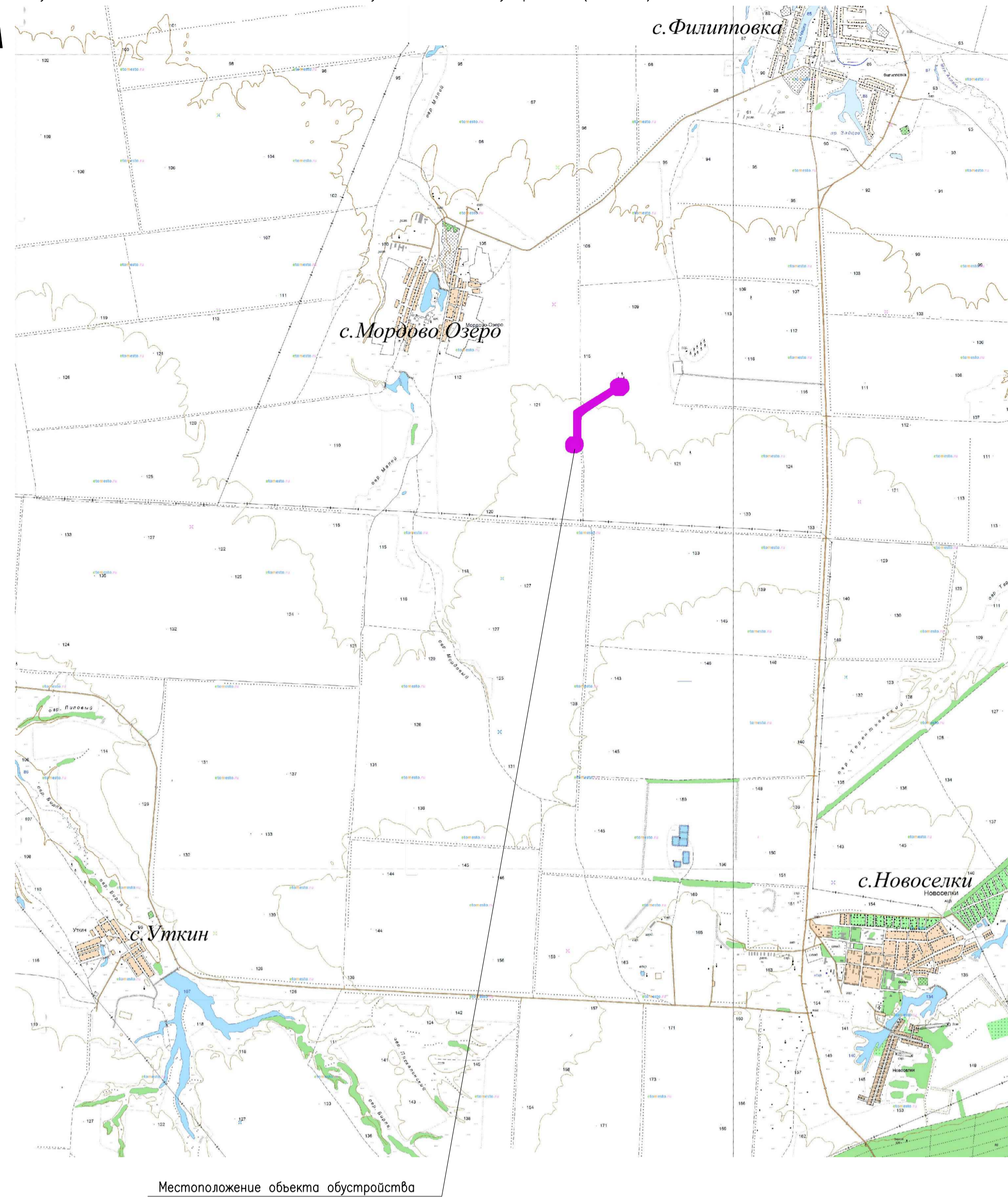
№ п/п	Наименование чертежа	Масштаб	№ листа	Примечание
Раздел 1. Проект межевания территории. Графическая часть.				
1	Границы планируемых (в случае, если подготовка проекта межевания осуществляется в составе проекта планировки территории) и существующих элементов планировочной структуры	1:2000	01	
2	Границы планируемых (в случае, если подготовка проекта межевания осуществляется в составе проекта планировки территории) и существующих элементов планировочной структуры	1:2000	02	
3	Красные линии, утвержденные в составе проекта планировки территории	1:2000	03	
4	Красные линии, утвержденные в составе проекта планировки территории	1:2000	04	
5	Границы образуемых и (или) изменяемых земельных участков, условные номера образуемых земельных участков.	1:2000	05	
6	Границы образуемых и (или) изменяемых земельных участков, условные номера образуемых земельных участков.	1:2000	06	
Чертежи границ и таблицы координат образуемых земельных участков, образуемых частей земельных участков.				
7	Чертеж границ образуемых частей земельного участка 73:08:044401:140 (:140/чзу1, :140/чзу3-6).	1:500	001	
8	Чертеж границ образуемых частей земельного участка 73:08:044401:140 (:140/чзу2, :140/чзу7)	1:1000	002	
7	Чертеж границ образуемых частей земельного участка 73:08:044401:54 (:54/чзу1).	1:500	003	
8	Чертеж границ образуемых частей земельного участка 73:08:044401:149 (:149чзу1, :149/чзу2)	1:500	004	
9	Чертеж границ образуемых частей земельного участка 73:08:044501:138 (:138/чзу1-3)	1:500	005	
10	Чертеж границ образуемых частей земельного участка 73:08:000000:1048 (:1048/чзу1)	1:1000	006	
11	Чертеж границ образуемых частей земельного участка 73:08:044501:135(:140/чзу1, :140/чзу3-6)	1:1000	007	

12	Чертеж границ образуемых частей земельного участка 73:08:044401:177 (:177/чзу1, :177/чзу3-6)	1:1000	008	
13	Чертеж границ образуемых частей земельного участка 73:08:044401:177 (:177/чзу2, :177/чзу7-9)	1:1000	009	
14	Чертеж границ образуемых частей земельного участка 73:08:044401:367 (:367/чзу1-3)	1:500	010	
15	Чертеж границ образуемого земельного участка :ЗУ1, :ЗУ2	1:500	011	

Раздел 2. Проект межевания территории. Текстовая часть

- 1.1 Перечень образуемых земельных участков, в том числе возможные способы их образования;9**
- 1.2 Перечень координат характерных точек образуемых земельных участков;17**
- 1.3 Сведения о границах территории, применительно к которой осуществляется подготовка проекта межевания, содержащие перечень координат характерных точек таких границ в системе координат, используемой для ведения Единого государственного реестра недвижимости. Координаты характерных точек границ территории, применительно к которой осуществляется подготовка проекта межевания, определяется в соответствии с требованиями к точности определения координат характерных точек границ, установленных в соответствии с Градостроительным кодексом Российской Федерации для территориальных зон.31**
- 1.4 Вид разрешенного использования образуемых земельных участков, предназначенных для размещения линейных объектов и объектов капитального строительства, проектируемых в составе линейного объекта, а также существующих земельных участков, занятых линейными объектами и объектами капитального строительства, входящими в состав линейных объектов, в соответствии с проектом планировки территории;33**

Раздел 1. Проект межевания территории. Графическая часть.



Местоположение объекта обустройства

Обозначение	Наименование
	Граница территории, в отношении которой осуществляется подготовка проекта планировки и межевания, являющаяся элементом планировочной инфраструктуры – территория, занятая линейным объектом и (или) предназначенная для размещения линейного объекта (по Приказу МСХХК №738/пр от 25 апреля 2017г.)
	Граница зон планируемого размещения линейных объектов, устанавливаемые в соответствии с нормами отвода земельных участков для конкретных видов линейных объектов
	Земельные участки, поставленные на кадастровый учет
	Кадастровые кварталы
	Граница территории Новоселкинского сельского поселения Мелекесского муниципального района Ульяновской области
	Существующий нефтепровод
	Трасса проектируемого трубопровода
	Существующая ВЛ бкВ с опорами
	Существующая грунтовая дорога
	скважина (номер, отметки)
	временный репер (номер, отметки)
	Опознавательные знаки по трассам проектируемых выкидных нефтепроводов.
	Дорожные знаки
	Обозначение и номер характерной поворотной точки границы зоны планируемого размещения линейных объектов
	Координаты характерной поворотной точки границы зоны планируемого размещения линейных объектов
	Обозначение и условный номер образуемых земельных участков


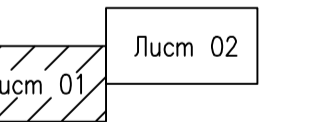


СХЕМА РАСПОЛОЖЕНИЯ ЛИСТОВ



ПРИМЕЧАНИЕ.

- Система координат МСК-73 зона 2.
- Система высот Балтийская
- Сечение рельефа 1.0 м
- Топографическая съемка выполнена в апреле 2024 г. полярным методом

Муниципальное образование Новоселкинского сельского поселения Мелекесского муниципального района Ульяновской области		011/24-ППТ_ТОМ-3-1	
Внесение изменений в проект планировки территории и проект межевания территории линейного объекта «Обустройство Мордовозерского нефтепровода нестационарный пункт забора №1» Мелекесского района Ульяновской области в части «Обустройство Мордовозерского м.р. пункт №13. Корректировка»		Заказчик: ПАО НК «РуссНефть» (Ульяновский филиал).	
Изм.	Кол.чл.	Лист	Листов
Разработал	Яркова	06.24	01
Проверил	Уварова	06.24	
Нач.отдела	Костылев	06.24	
Гл.спец.зем.	Спораш	06.24	
ГИП	Щаев	06.24	

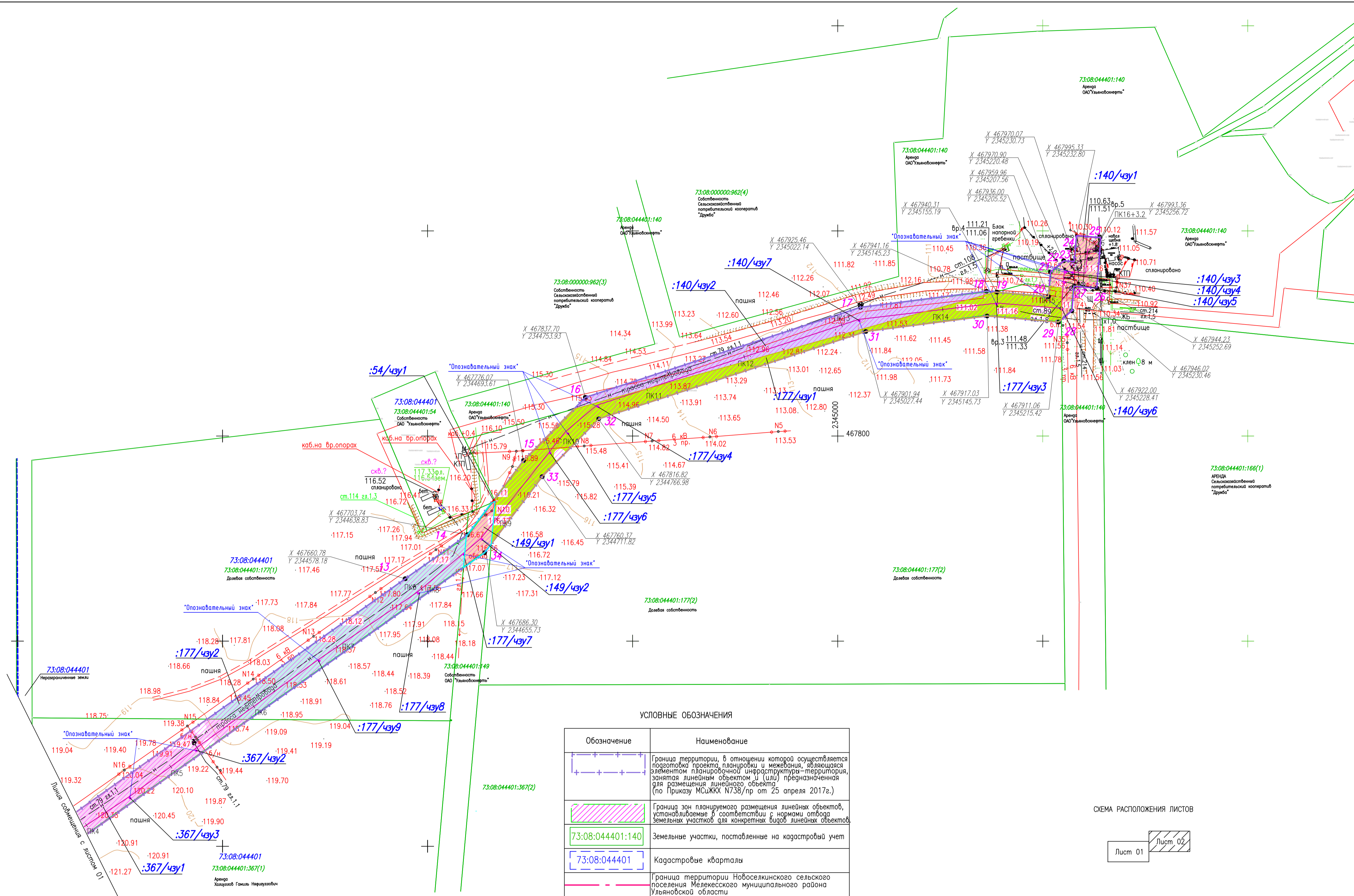
ООО «ВолоГранНИПИнефть»
Формат А1

1:2000

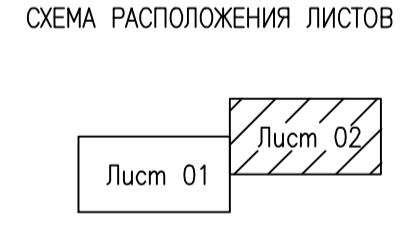
Составлено
Имя и поз.
Время и дата
Время и дата

Ведомость координат границ зон планируемого размещения линейного объекта.

Обустройство Мордовозерского м.р. Куст N13. Корректировка					
Номер	X	Y	Расстояние	Угол	Направление
1	467062.448	2344038.122	68,42	91°1'57"	1-2
2	467061.215	2344106.532	10,25	1°5'2"	2-3
3	467071.467	2344106.726	13	91°10'36"	3-4
4	467071.200	2344119.723	14,51	135°47'3"	4-5
5	467060.798	2344129.844	0,51	102°29'32"	5-6
6	467060.687	2344130.345	19,42	0°0'31"	6-7
7	467080.104	2344130.348	47,48	90°0'26"	7-8
8	467080.098	2344177.832	289,98	359°45'41"	8-9
9	467370.075	2344176.625	17,45	37°49'4"	9-11
11	467383.863	2344187.327	64,51	54°40'57"	11-12
12	467421.158	2344239.967	41,45	54°40'59"	12-13
13	467600.778	2344578.183	74,33	54°40'59"	13-14
14	467703.745	2344638.830	90,73	37°8'23"	14-15
15	467776.070	2344693.608	86,24	44°23'12"	15-16
16	467837.700	2344753.933	282,2	71°52'50"	16-17
17	467925.463	2345022.140	124,09	82°43'49"	17-18
18	467941.165	2345145.232	10	94°53'40"	18-19
19	467940.312	2345155.193	50,51	94°53'43"	19-20
20	467936.002	2345205.515	24,04	4°53'3"	20-21
21	467959.957	2345207.562	16,93	49°44'21"	21-22
22	467970.897	2345220.480	10,28	94°53'26"	22-23
23	467970.074	2345230.730	25,34	4°58'2"	23-24
24	467995.33	2345232,8	23,88	94°42'11"	24-25
25	467993.359	2345256,723	49,29	184°41'55"	25-26
26	467944,232	2345252,685	22,3	274°53'58"	26-27
27	467946,020	2345230,460	24,11	184°53'23"	27-28
28	467922,000	2345228,405	16,97	229°53'15"	28-29
29	467911,065	2345215,425	69,95	274°53'43"	29-30
30	467917,034	2345145,733	119,25	262°43'49"	30-31
31	467901,944	2345027,438	274,05	251°52'51"	31-32
32	467816,716	2344766,977	78,85	224°23'13"	32-33
33	467760,368	2344711,822	92,91	217°8'23"	33-34
34	467686,303	2344655,726	553,48	234°40'59"	34-35
35	467366,337	2344204,105	5,62	217°49'20"	35-36
36	467361,898	2344200,659	289,81	179°45'41"	36-37
37	467072,095	2344201,865	0,27	270°0'0"	37-38
38	467072,095	2344201,591	11,23	179°48'40"	38-39
39	467060,870	2344201,628	16,97	226°5'19"	39-40
40	467049,100	2344189,402	7,19	271°4'59"	40-41
41	467049,236	2344182,209	21,01	102°27'3"	41-42
42	467044,707	2344202,721	48,4	179°41'36"	42-43
43	466996,307	2344202,980	37,7	185°47'33"	43-44
44	466958,800	2344199,175	6,97	277°12'38"	44-45
45	466959,675	2344192,259	37,54	344°37'36"	45-46
46	466995,875	2344182,306	25,15	270°16'7"	46-47
47	466995,993	2344157,155	9,8	181°4'55"	47-48
48	466986,199	2344156,970	120,27	271°4'58"	48-49
49	466988,472	2344036,724	73,99	1°4'57"	49-1



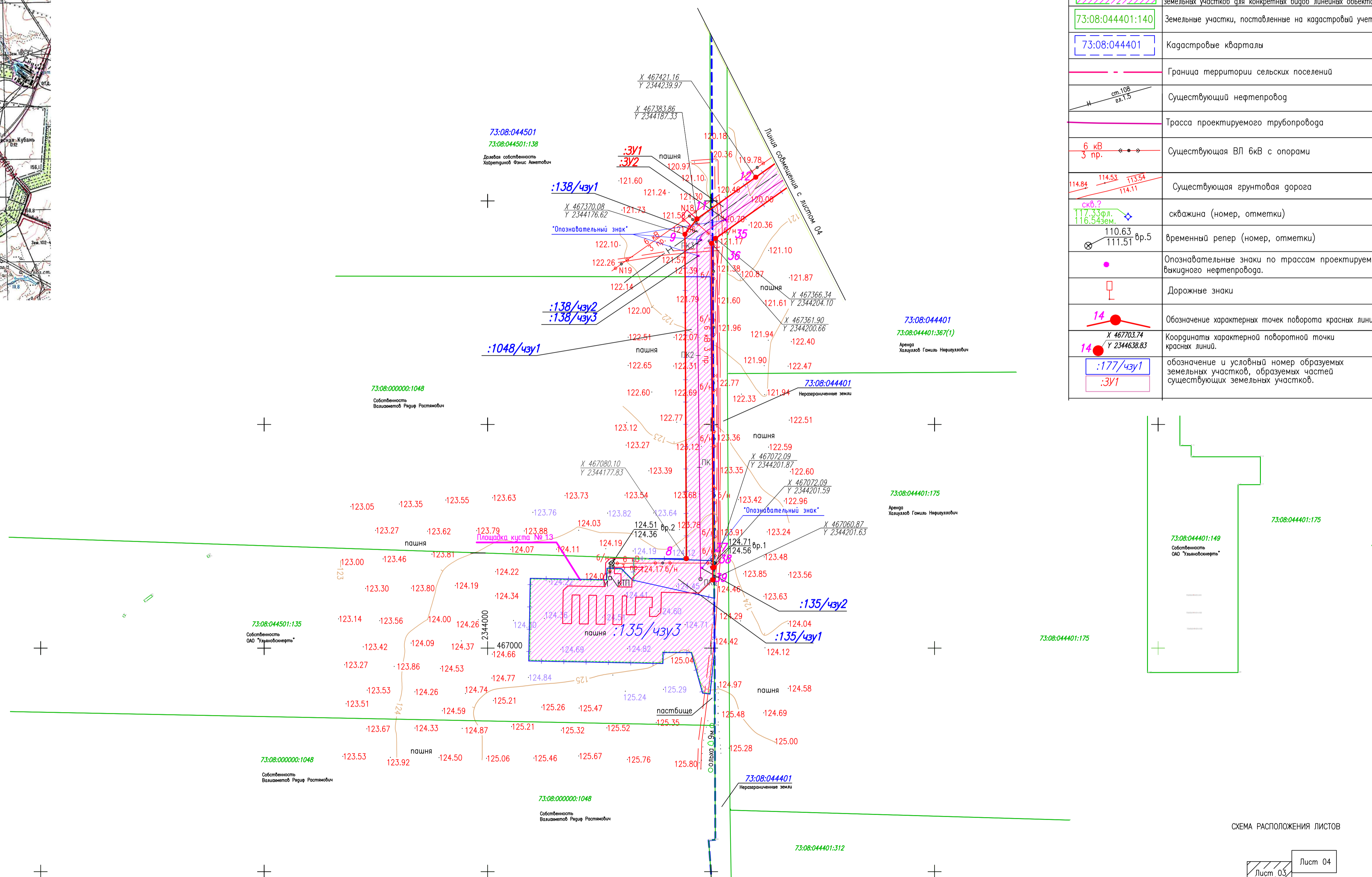
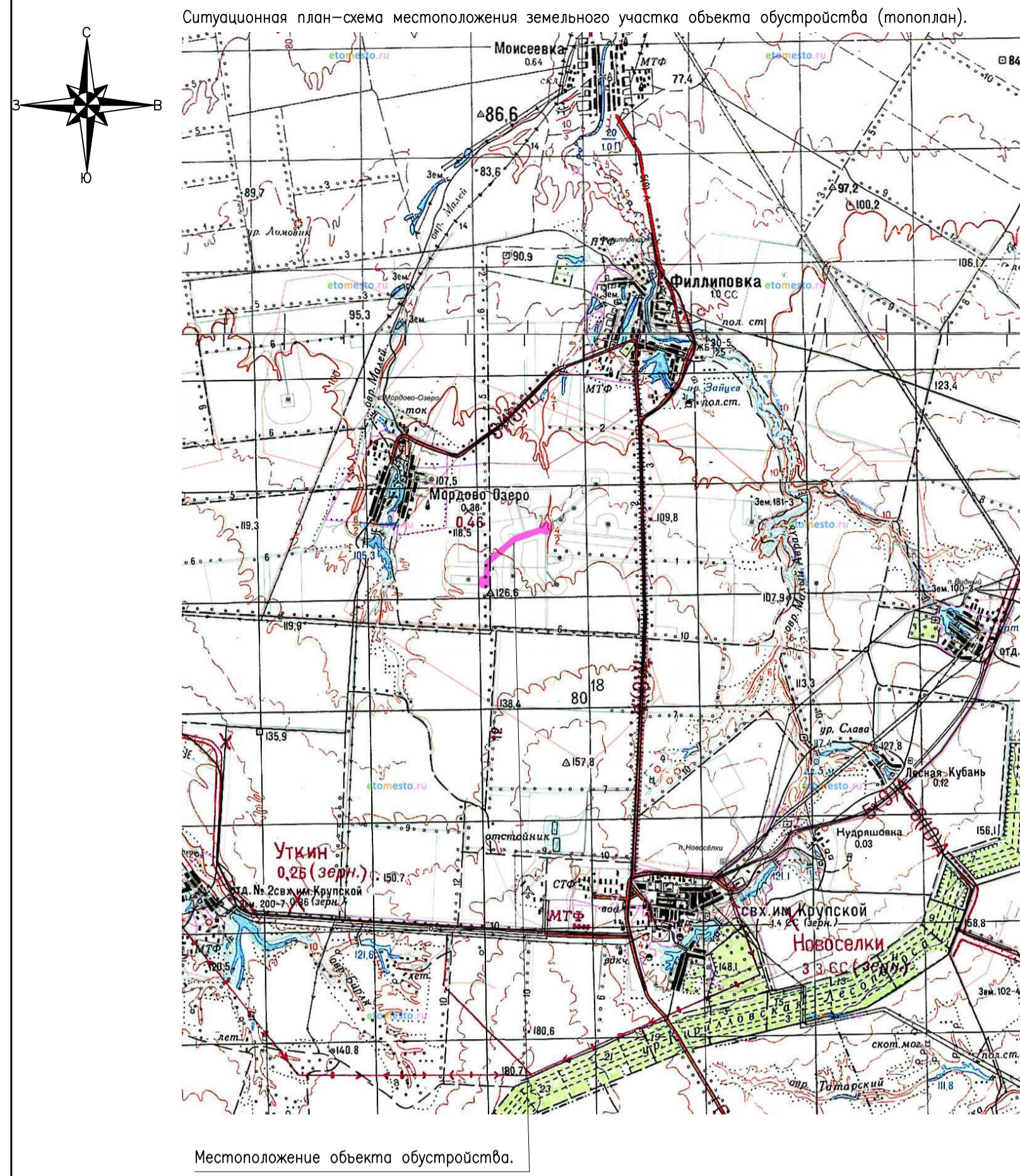
Обозначение	Наименование
[Symbol]	Граница территории, в отношении которой осуществляется подготовка проекта планировки и межевания, являющаяся элементом планировочной инфраструктуры-территория, занятая линейным объектом и (или) предназначенная для размещения линейного объекта (по Приказу МСХКХ N738/пр от 25 апреля 2017г.)
[Symbol]	Граница зон планируемого размещения линейных объектов, устанавливаемая в соответствии с нормами отвода земельных участков для конкретных видов линейных объектов
73:08:044401:140	Земельные участки, поставленные на кадастровый учет
73:08:044401	Кадастровые кварталы
[Symbol]	Граница территории Новоселкинского сельского поселения Мелекесского муниципального района Ульяновской области
[Symbol]	Существующий нефтепровод
[Symbol]	Трасса проектируемого трубопровода
[Symbol]	Существующая ВЛ бкВ с опорами
[Symbol]	Существующая грунтовая горюга
[Symbol]	скважина (номер, отметки)
[Symbol]	временный репер (номер, отметки)
[Symbol]	Опознавательные знаки по трассам проектируемого выкидного нефтепровода.
[Symbol]	Дорожные знаки
[Symbol]	Обозначение и номер характерной поворотной точки границы зоны планируемого размещения линейных объектов
[Symbol]	Координаты характерной поворотной точки границы зоны планируемого размещения линейных объектов
[Symbol]	Обозначение и условный номер образуемых земельных участков



- ПРИМЕЧАНИЕ.
- Границы территории, в отношении которой осуществляется подготовка проекта планировки территории, соблюдаются с границами зон планируемого размещения линейных объектов.
 - Чертежи и таблицы координат характерных точек границ образуемых земельных участков представлены на листах Графического раздела Том3 данного проекта межевания территории.
 - Система координат МСК-73 зона 2.
 - Система высот Балтийская
 - Сечение рельефа 1.0 м
 - Топографическая съемка выполнена в апреле 2024 г. полярным методом

Муниципальное образование Новоселкинского сельского поселения Мелекесского муниципального района Ульяновской области		011/24-ППТ_ТОМ-3-1	
Внесение изменений в проект планировки территории и проект межевания территории линейного объекта «Обустройство Мордовозерского нефтепровода» местоположение: Куст р.с.ж.и.в. Куст р.с.ж.и.в. N13 Мелекесского района Ульяновской области в части «Обустройство Мордовозерского м.р. куст N13. Корректировка»		Заказчик: ПАО НК «Руснефть» (Ульяновский филиал).	
Изм.	Кол.уч	Лист	Листов
Разработал	Яркова	08.24	08.24
Проверил	Уварова	08.24	08.24
Нач.отдела	Костылев	08.24	08.24
Гл.спец.земл	Спораш	08.24	08.24
ГИП	Шабё	08.24	08.24
Граница планируемых (в случае, если подготовка проекта межевания осуществляется в составе проекта планировки территории) существующих элементов планировочной структуры		Страница	Лист
		ПД	02
ООО «ВолгаУралНИПИнефть»		Формат А1	

1:2000



УСЛОВНЫЕ ОБОЗНАЧЕНИЯ	
Обозначение	Наименование
	Границы существующих (ранее установленные в соответствии с законодательством Российской Федерации) красных линий, утвержденных Распоряжением Агентства архитектуры и градостроительства Ульяновской области №111-од от 27.08.2018г., в составе проекта межевания территории линейного объекта «Обустройство Мордовозерского нефтяного месторождения Ульяновской области».
	Границы и площадь территории, в отношении которой осуществляется подготовка проекта планировки и проекта межевания территории.
	Граница зон планируемого размещения линейных объектов, устанавливаемая в соответствии с нормами отвода земельных участков для конкретных видов линейных объектов.
	Земельные участки, поставленные на кадастровый учет
	Кадастровые кварталы
	Граница территории сельских поселений
	Существующий нефтепровод
	Трасса проектируемого трубопровода
	Существующая ВЛ бкВ с опорами
	Существующая грунтовая дорога
	скважина (номер, отметки)
	временный репер (номер, отметки)
	Опознавательные знаки по трассам проектируемых выжигного нефтепровода.
	Дорожные знаки
	Обозначение характерных точек поворота красных линий
	Координаты характерной поворотной точки красных линий.
	обозначение и условный номер образуемых земельных участков, образуемых частями существующих земельных участков.

СХЕМА РАСПОЛОЖЕНИЯ ЛИСТОВ

Лист 03 Лист 04

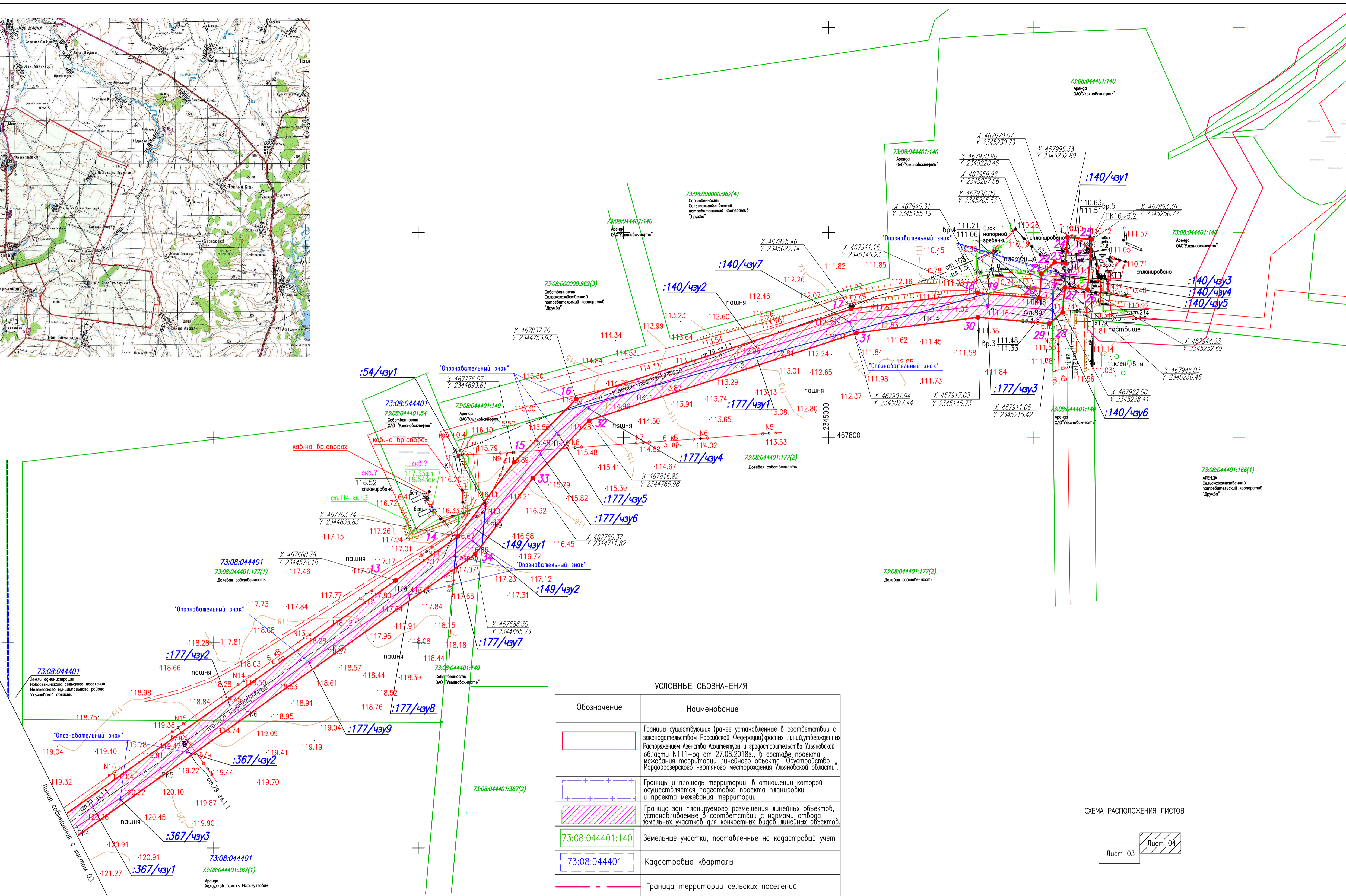
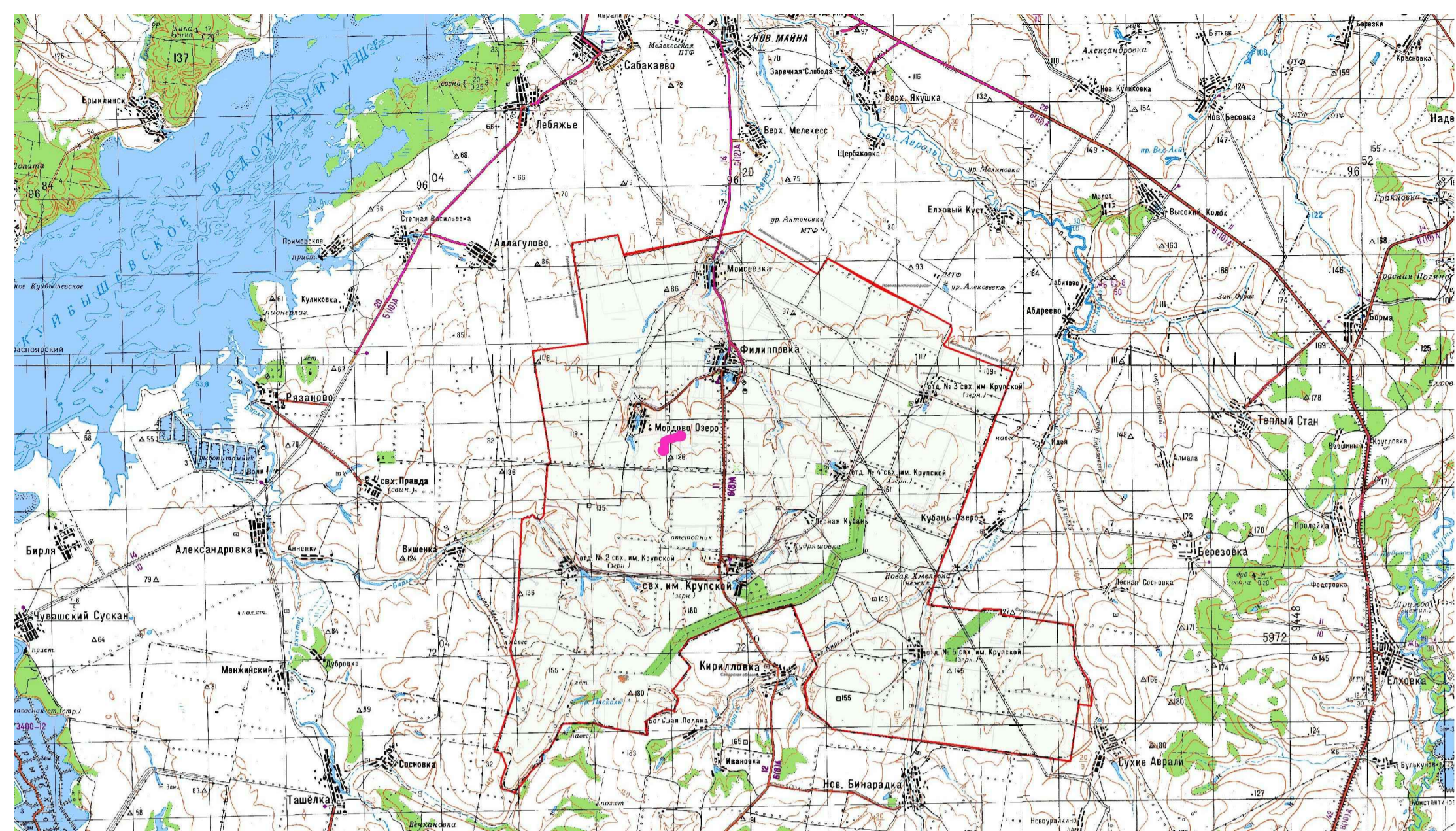
ПРИМЕЧАНИЕ.

- 1 Система координат МСК-73 зона 2.
- 2 Система высот Балтийская
- 3 Сечение рельефа 1.0 м
- 4 Топографическая съемка выполнена в апреле 2024 г. полярным методом

Муниципальное образование Новоселкинское сельское поселение Мелекесский муниципальный район Ульяновской области		011/24-ППТ_ТОМ-3-1	
Внесение изменений в проект планировки территории и проект межевания территории линейного объекта «Обустройство Мордовозерского нефтяного месторождения Ульяновской области» в части строительства Мордовозерского		Заказчик: ПАО НК «РуссНефть» (Ульяновская филиал).	
Изм.	Кол.уч.	Лист N док.	Подпись
Разработал	Яркова	06.24	
Проверил	Уварова	06.24	
Нач.отдела	Костылев	06.24	
Гл.спец.зем.	Спорыш	06.24	
ГИП	Щаев	06.24	
Красные линии, утвержденные в составе проекта планировки территории.		000 «ВолгаУралНИПИнефть»	

1:2000

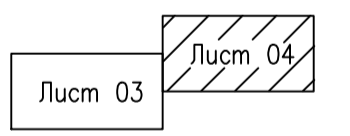
Формат А1



УСЛОВНЫЕ ОБОЗНАЧЕНИЯ

Обозначение	Наименование
	Границы существующих (ранее установленные в соответствии с законодательством Российской Федерации) красных линий, утвержденных Распоряжением Агентства Архитектуры и градостроительства Ульяновской области N111-од от 27.08.2018г., в составе проекта межевания территории линейного объекта «Обустройство Мордовозерского нефтяного месторождения Ульяновской области».
	Границы и площадь территории, в отношении которой осуществляется подготовка проекта планировки и проекта межевания территории.
	Граница зон планируемого размещения линейных объектов, устанавливаемая в соответствии с нормами отвода земельных участков для конкретных видов линейных объектов.
	Земельные участки, поставленные на кадастровый учет
	Кадастровые кварталы
	Граница территории сельских поселений
	Существующий нефтепровод
	Трасса проектируемого трубопровода
	Существующая ВЛ 6кВ с опорами
	Существующая грунтовая дорога
	скважина (номер, отметки)
	временный репер (номер, отметки)
	Опознавательные знаки по трассам проектируемого выкидного нефтепровода.
	Дорожные знаки
	Обозначение характерных точек поворота красных линий
	Координаты характерной поворотной точки красных линий.
	обозначение и условный номер образуемых земельных участков, образуемых частями существующих земельных участков.

СХЕМА РАСПОЛОЖЕНИЯ ЛИСТОВ



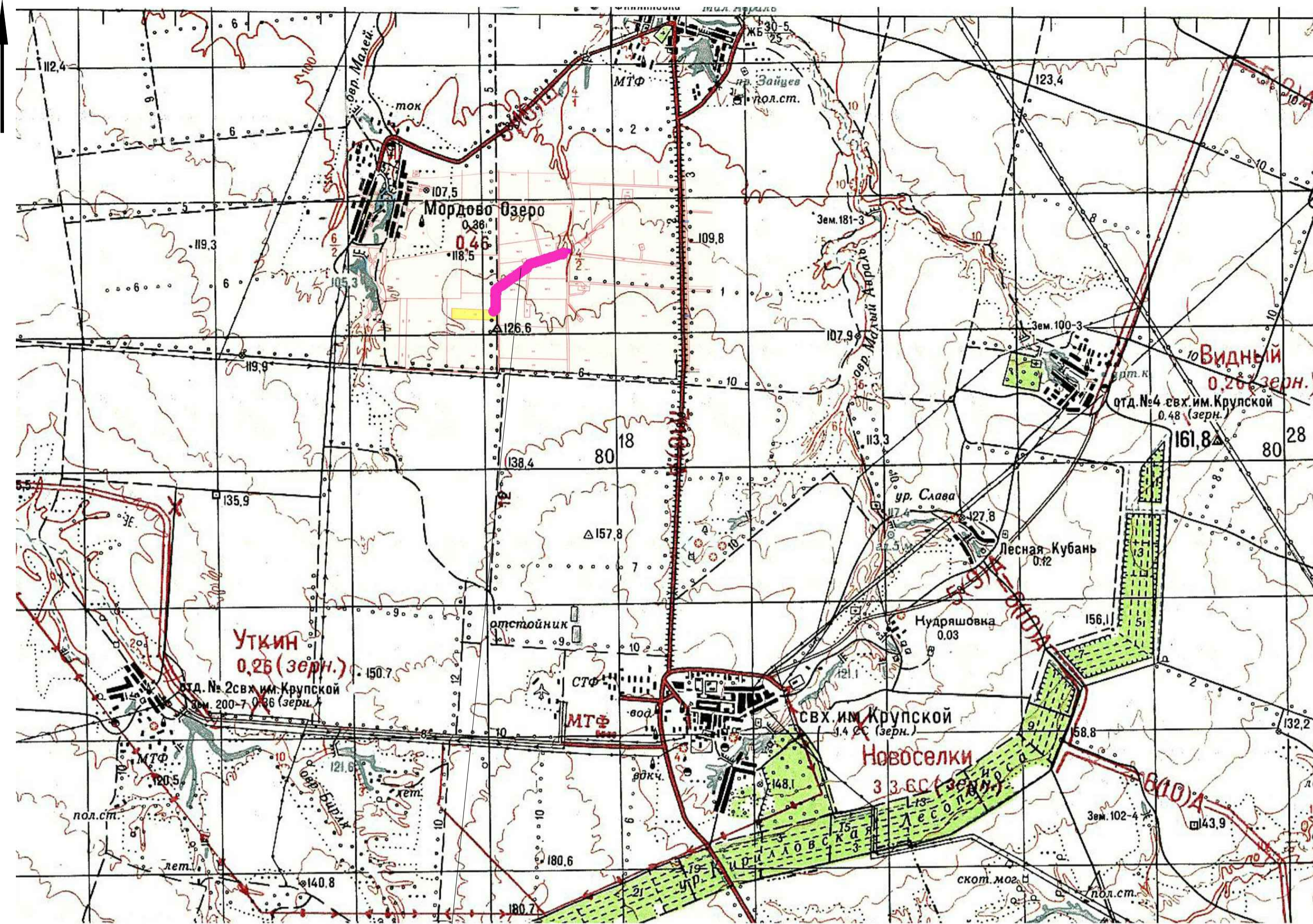
- ПРИМЕЧАНИЕ.
1. Линии отступа от красных линий в целях определения мест допустимого размещения зданий, строений, сооружений при проектировании линейных объектов не устанавливаются.
 2. Система координат МСК-73 зона 2.
 3. Система высот Балтийская
 4. Сечение рельефа 1.0 м
 5. Топографическая съемка выполнена в апреле 2024 г. полярным методом

Муниципальное образование Новоселкинское сельское поселение Мелекесский муниципальный район Ульяновской области		011/24-ППТ_ТОМ-3-1	
Внесение изменений в проект планировки территории и проект межевания территории «Обустройство Мордовозерского нефтяного месторождения. Част. работы № 1» Мелекесского района Ульяновской области в части «Обустройство Мордовозерского м.р. мест. ПЗ «Корректировка»		Заказчик: ПАО НК «РусНефть» (Ульяновский филиал).	
Изм.	Кол.уч.	Лист N док.	Подпись
Разработал	Яркова	08.24	08.24
Проверил	Уварова	08.24	08.24
Нач.отдела	Костылев	08.24	08.24
Гл.спец.земл.	Спарыш	08.24	08.24
ГИП	Шаев	08.24	08.24
Красные линии, утвержденные в составе проекта планировки территории.		ООО «ВолеураЛНИПИнефть»	

1:2000

Формат А1

Составлено	
Информ. подгот.	Василенко И.В.
Проверено и дата	



Местоположение объекта обустройства

УСЛОВНЫЕ ОБОЗНАЧЕНИЯ

Обозначение	Наименование
	Граница территории, в отношении которой осуществляется подготовка проекта планировки и межевания.
	Граница зон планируемого размещения линейных объектов, устанавливаемая в соответствии с нормами отбора земельных участков для конкретных видов линейных объектов.
	Земельные участки, поставленные на кадастровый учет
	Кадастровые кварталы
	Граница МО Новоселкинское сельское поселение Мелекесского муниципального района Ульяновской области
	Трасса проектируемого нефтепровода
	Обозначение и номер характерной поворотной точки границы зон планируемого размещения линейных объектов
	Координаты характерной поворотной точки границы зон планируемого размещения линейных объектов
	обозначение и условный номер образуемых земельных участков

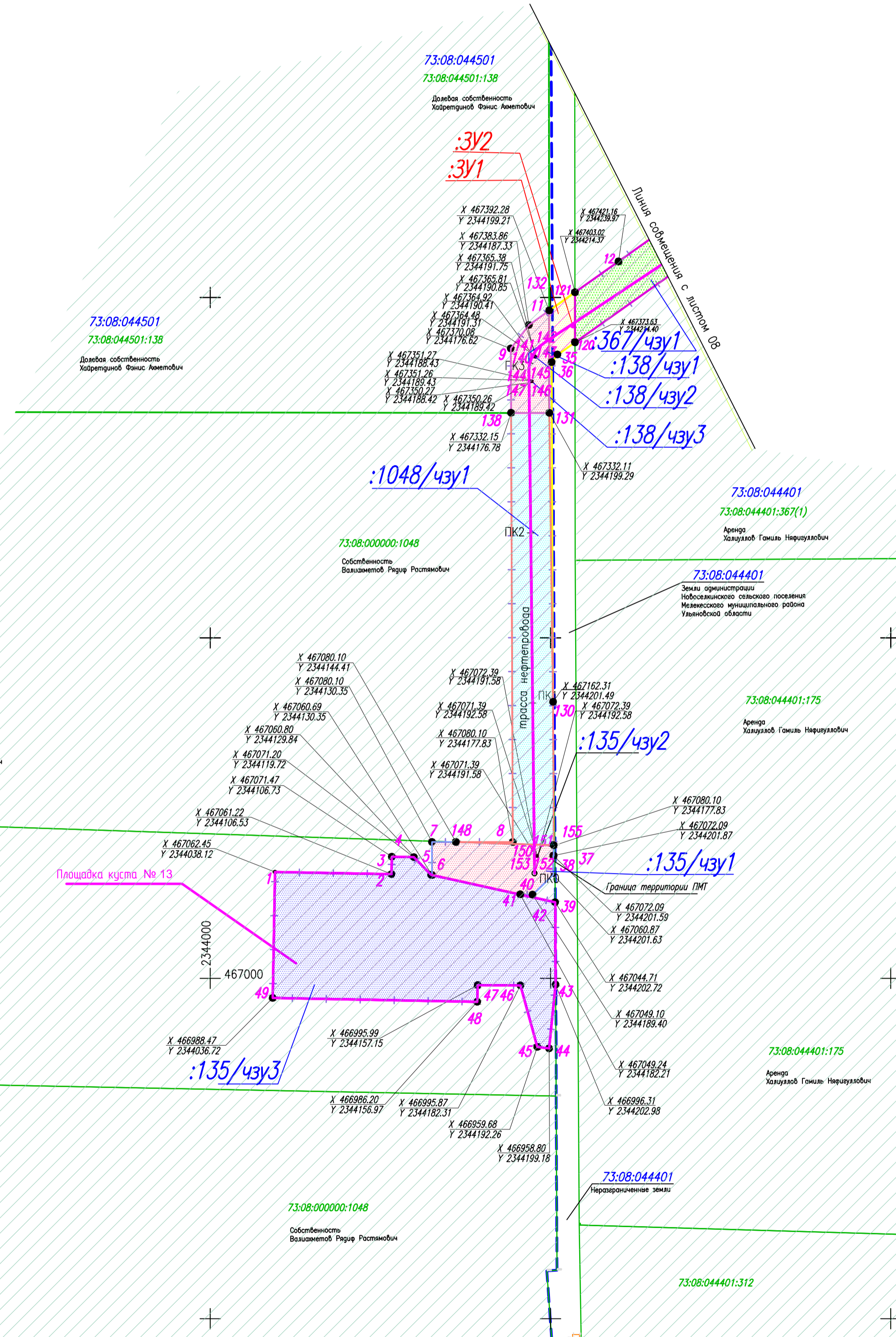
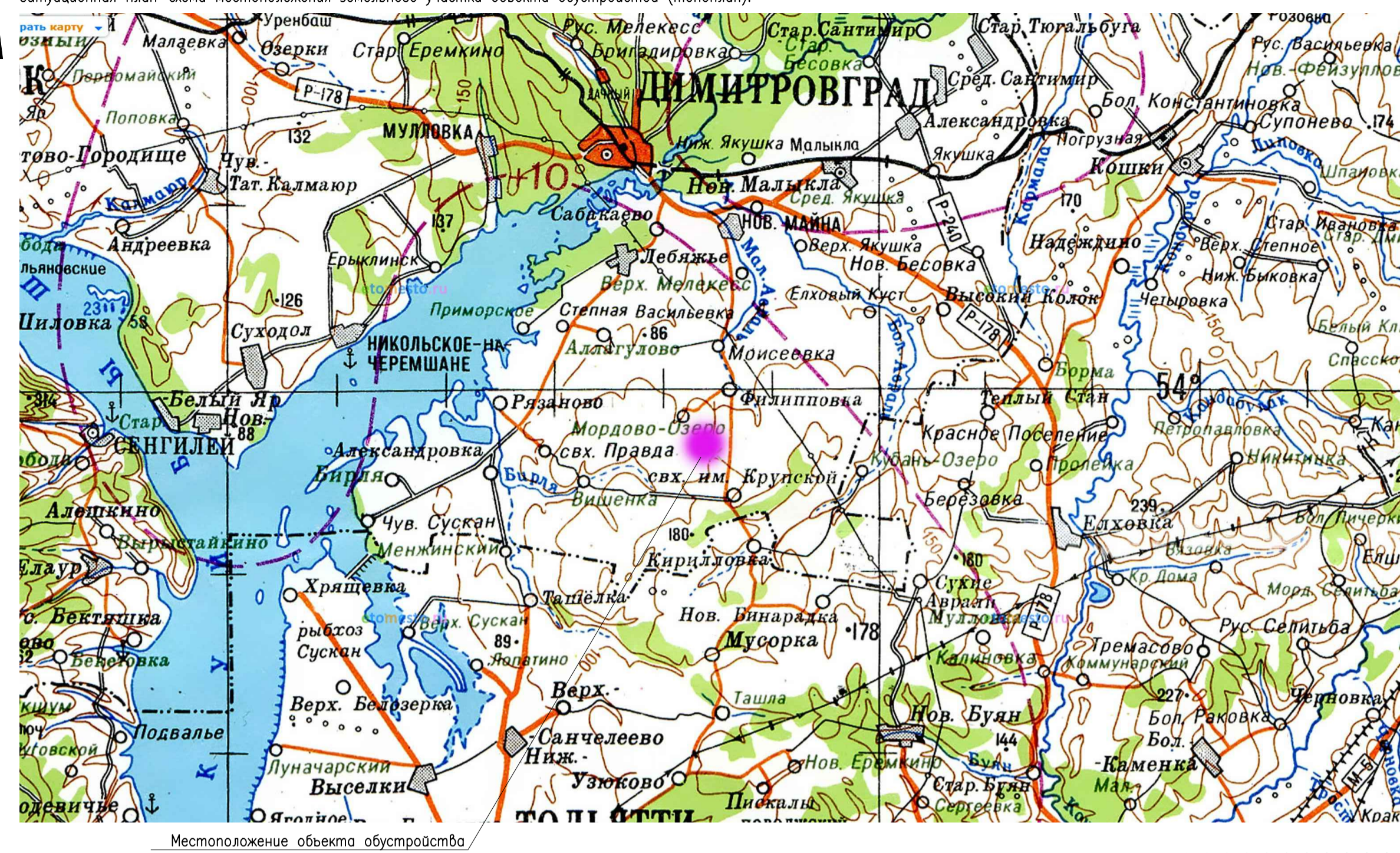


СХЕМА РАСПОЛОЖЕНИЯ ЛИСТОВ

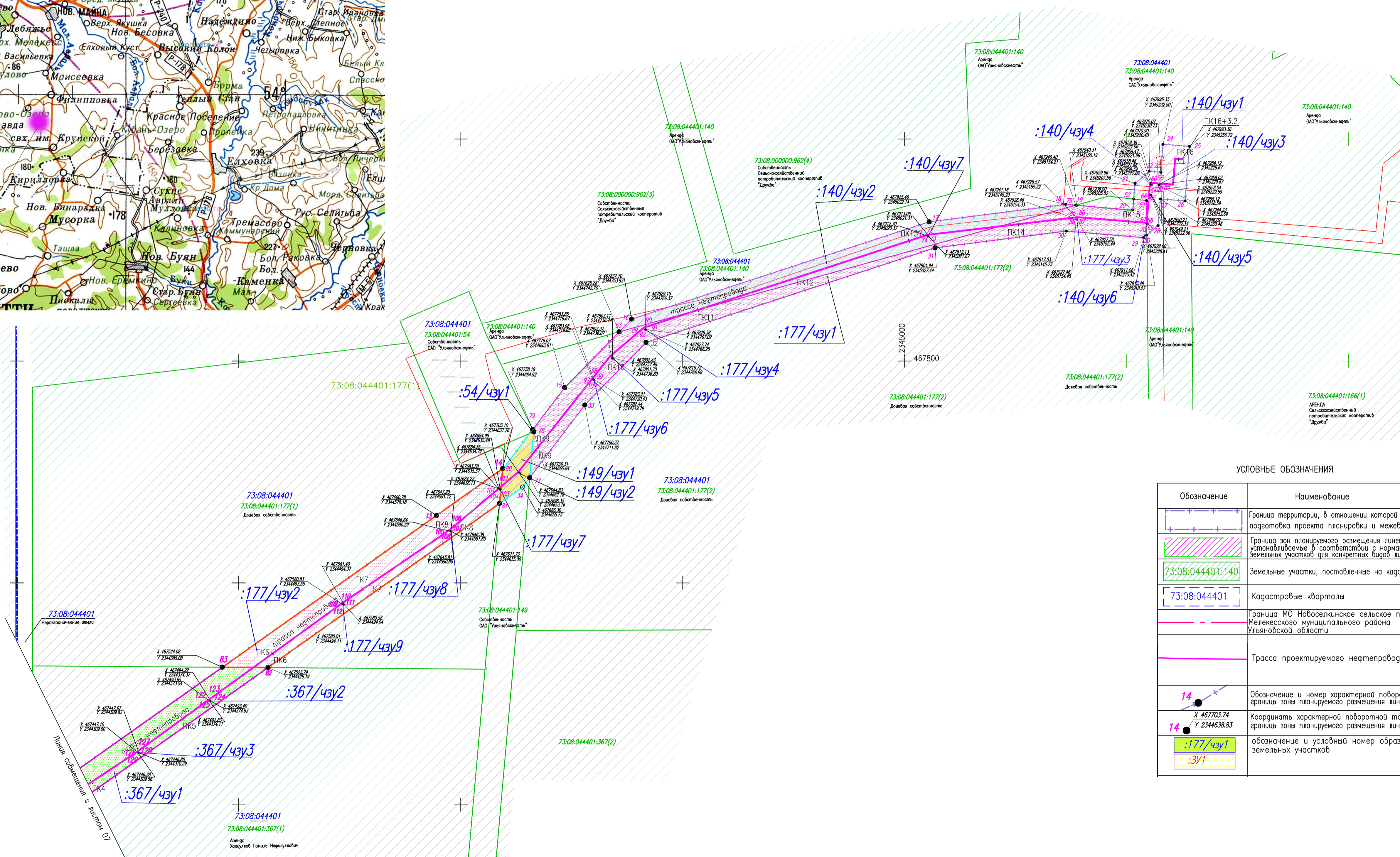
Лист 07 Лист 08

1:2000

Муниципальное образование Новоселкинское сельское поселение Мелекесского муниципального района Ульяновской области				011/24-ППТ_ТОМ-3		
Внесение изменений в проект планировки территории и проект межевания территории линейного объекта «Обустройство Мордовозерского нефтепровода нестационарных кустов рабочих кустов объектов ПИТ Мелекесского района Ульяновской области» в части «Обустройства Мордовозерского м.р. куста ПИТ: Корректировка»				Заказчик: ПАО НК «РуссНефть» (Ульяновский филиал).		
Изм.	Кол.уч.	Лист N док.	Подпись	Дата	Страница	Листов
Разработал	Яркова			06.24	ПД	05
Проверил	Уварова			06.24		
Нач.отдела	Костылев			06.24		
Гл.спец.земл.	Спорыш			06.24		
ГИП	Щаев			06.24		
Границы образуемых и (или) изменяемых земельных участков, условные номера образуемых земельных участков.				ООО «ВолгоУралНИПИнефть»		



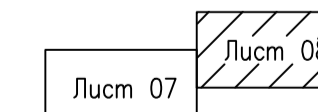
Местоположение объекта обустройства



УСЛОВНЫЕ ОБОЗНАЧЕНИЯ

Обозначение	Наименование
	Граница территории, в отношении которой осуществляется подготовка проекта планировки и межевания.
	Граница зон планируемого размещения линейных объектов, устанавливаемая в соответствии с нормами отвода земельных участков для конкретных видов линейных объектов.
	Земельные участки, поставленные на кадастровый учет
	Кадастровые кварталы
	Граница МО Новоселкинское сельское поселение Мелекесского муниципального района Ульяновской области
	Трасса проектируемого нефтепровода
	Обозначение и номер характерной поворотной точки границы зоны планируемого размещения линейных объектов
	Координаты характерной поворотной точки границы зоны планируемого размещения линейных объектов
	обозначение и условный номер образуемых земельных участков

СХЕМА РАСПОЛОЖЕНИЯ ЛИСТОВ



ПРИМЕЧАНИЕ.

- Границы образуемых земельных участков определены в соответствии с нормами законодательства РФ для линейных объектов
- Чертежи и таблицы координат характерных точек границ образуемых земельных участков представлены на листах Графического раздела Том 3-2 данного проекта межевания территории.

Муниципальное образование Новоселкинское сельское поселение Мелекесского муниципального района Ульяновской области				011/24-ППТ_ТОМ-3					
Изм.	Кол.уч	Лист	№ док.	Подпись	Дата	Заказчик: ПАО НК «РуссНефть» (Ульяновский филиал).	Страница	Лист	Листов
Разработал	Яркова				06.24		ПД	06	06
Проверил	Уварова				06.24				
Нач.отдела	Костылев				06.24				
Л.спец.земля	Спорных				06.24				
ГИП	Щаев				06.24	Границы образуемых и (или) измененных земельных участков, условные номера образуемых земельных участков.	000 «ВолгаУралНИПИнефть»		

1:2000

Формат А1

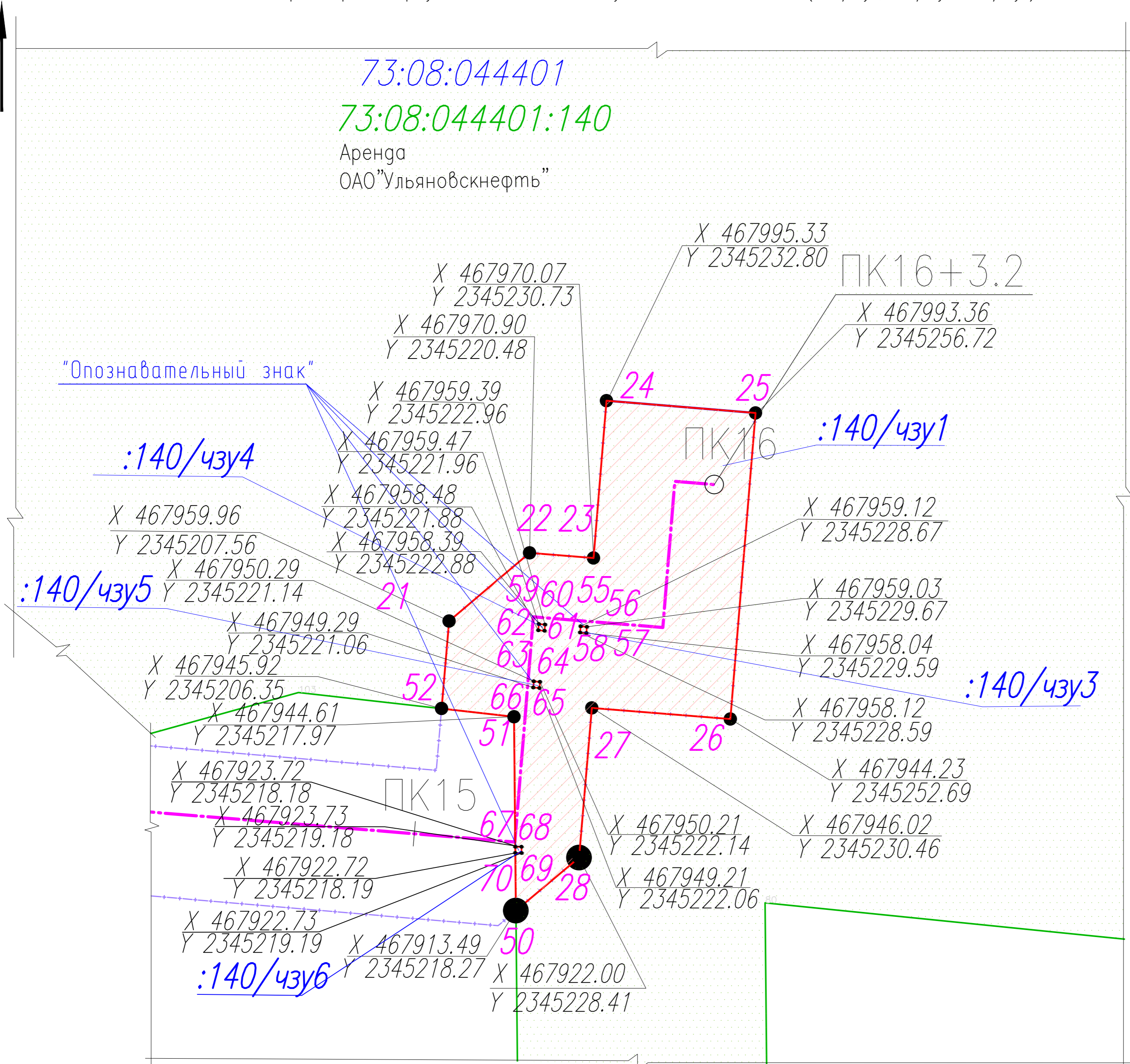
Составлено

М.В.Н. подг.

Получил и дата

Время шиф. N

Чертежи границ и таблицы координат образуемых земельных участков, образуемых частей земельных участков.



Условный номер образуемой части земельного участка :140/чзу1					
Трасса трубопровода(временный отвод)					
Площадь образуемой части земельного участка 1991 кв.м.					
Номер	X	Y	Расстояние	Угол	Направление
21	467959,957	2345207,562	16,93	49°44'21"	21-22
22	467970,897	2345220,480	10,28	94°35'26"	22-23
23	467970,074	2345230,730	25,34	4°41'43"	23-24
24	467995,326	2345232,804	24	94°42'4"	24-25
25	467993,359	2345256,723	49,29	184°41'55"	25-26
26	467944,232	2345252,685	22,3	274°35'58"	26-27
27	467946,020	2345230,460	24,11	184°53'23"	27-28
28	467922,000	2345228,405	13,24	229°57'31"	28-50
50	467913,485	2345218,272	31,13	359°26'45"	50-51
51	467944,614	2345217,971	11,69	276°25'7"	51-52
52	467945,921	2345206,353	14,09	4°55'23"	52-21
55	467959,115	2345228,672	1	184°38'40"	55-58
58	467958,118	2345228,591	1	94°38'57"	58-57
57	467958,037	2345229,587	1	4°42'6"	57-56
56	467959,034	2345229,669	1	274°38'40"	56-55
59	467959,472	2345221,962	1	184°42'6"	59-60
62	467958,475	2345221,880	1	94°38'40"	62-61
61	467958,394	2345222,877	1	4°42'6"	61-60
60	467959,391	2345222,959	1	274°38'40"	60-59
63	467950,291	2345221,144	1	184°38'57"	63-66
66	467949,295	2345221,063	1	94°42'23"	66-65
65	467949,213	2345222,059	1	4°42'6"	65-64
64	467950,210	2345222,141	1	274°38'40"	64-63
67	467923,724	2345218,182	1	179°25'37"	67-70
70	467922,724	2345218,192	1	89°22'11"	70-69
69	467922,735	2345219,192	1	359°22'11"	69-68
68	467923,735	2345219,181	1	269°22'8"	68-67

Условный номер образуемой части земельного участка :140/чзу3					
Опознавательный знак (постоянный отвод)					
Площадь образуемой части земельного участка 1 кв.м.					
Номер	X	Y	Расстояние	Угол	Направление
55	467959,115	2345228,672	1	94°38'40"	55-56
56	467959,034	2345229,669	1	184°42'6"	56-57
57	467958,037	2345229,587	1	274°38'57"	57-58
58	467958,118	2345228,591	1	4°38'40"	58-55

Условный номер образуемой части земельного участка :140/чзу4					
Опознавательный знак (постоянный отвод)					
Площадь образуемой части земельного участка 1 кв.м.					
Номер	X	Y	Расстояние	Угол	Направление
59	467959,472	2345221,962	1	94°38'40"	59-60
60	467959,391	2345222,959	1	184°42'6"	60-61
61	467958,394	2345222,877	1	274°38'40"	61-62
62	467958,475	2345221,880	1	4°42'6"	62-59

Условный номер образуемой части земельного участка :140/чзу5					
Опознавательный знак (постоянный отвод)					
Площадь образуемой части земельного участка 1 кв.м.					
Номер	X	Y	Расстояние	Угол	Направление
63	467950,291	2345221,144	1	94°38'40"	63-64
64	467950,210	2345222,141	1	184°42'6"	64-65
65	467949,213	2345222,059	1	274°42'23"	65-66
66	467949,295	2345221,063	1	4°38'57"	66-63

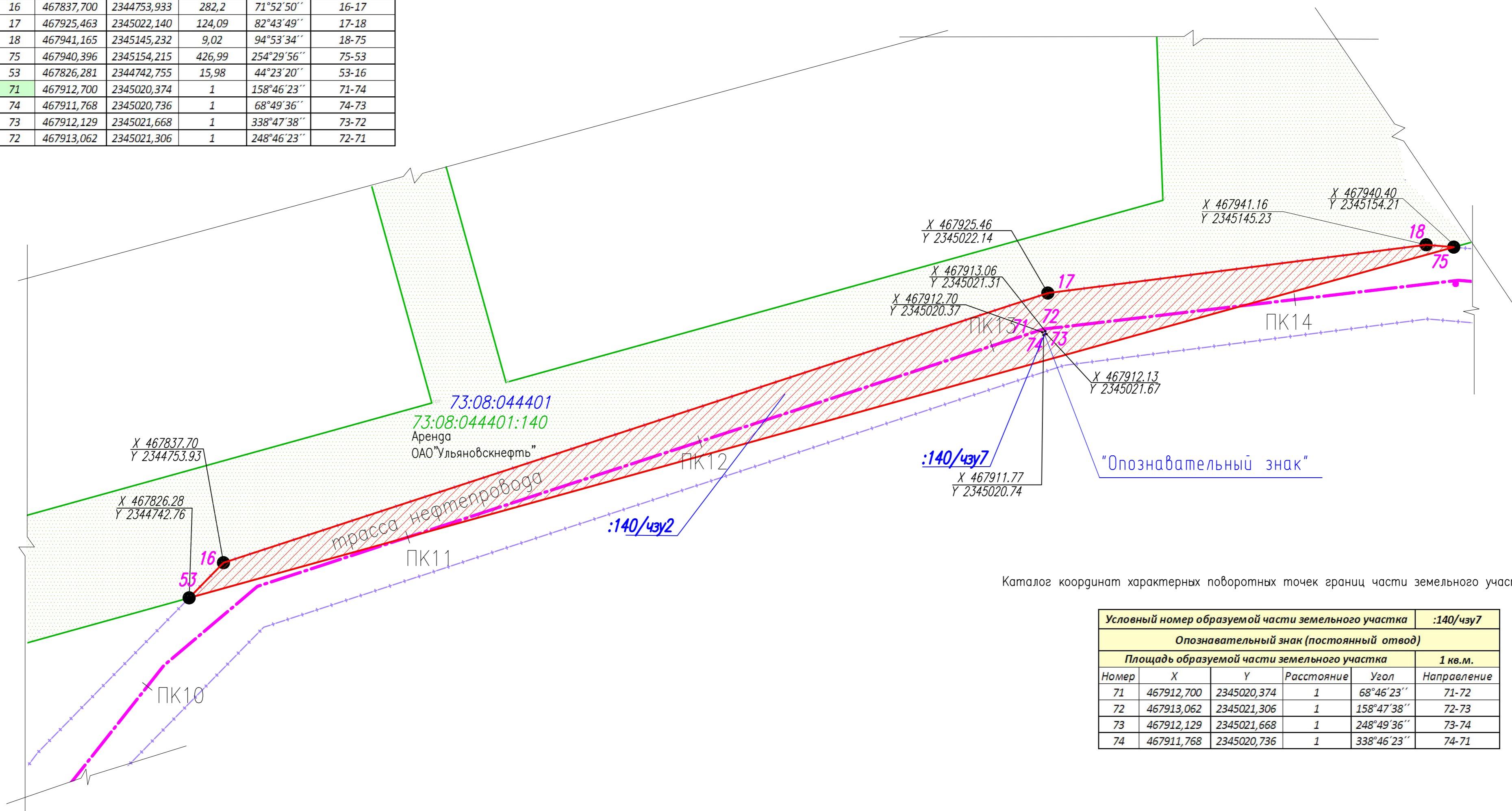
- Условные обозначения.
- 73:08:044401:140 — обозначение земельного участка, стоящего на кадастровом учете(фрагмент)
 - :140/чзу1 — обозначение образуемых частей земельного участка, стоящего на кадастровом учете.
 - :140/чзу4 — границы территории ПМТ
 - :140/чзу6 — ось трассы проектируемого нефтепровода

Условный номер образуемой части земельного участка :140/чзу6					
Опознавательный знак (постоянный отвод)					
Площадь образуемой части земельного участка 1 кв.м.					
Номер	X	Y	Расстояние	Угол	Направление
67	467923,724	2345218,182	1	89°22'8"	67-68
68	467923,735	2345219,181	1	179°22'11"	68-69
69	467922,735	2345219,192	1	269°22'11"	69-70
70	467922,724	2345218,192	1	359°25'37"	70-67

Муниципальное образование Новоселкинское сельское поселение Мелекесский муниципальный район Ульяновской области					011/24-ППТ_ТОМ-3			
Изм. Кол.уч Лист № док. Подпись Дата					Внесение изменений в проект планировки территории и проект межевания территории для утверждения проекта планировки территории и проекта межевания территории линейного объекта «Обустройство Мордовозерского неглубокого месторождения в кусте скважин №1- куст скважин №13» Мелекесского района Ульяновской области» в части «Обустройство Мордовозерского м.р. куст №13. Корректировка»			
Разработал	Ярковая	<i>[Подпись]</i>	08.24	Заказчик: ПАО НК «РуссНефть» (Ульяновский филиал).		Стация	Лист	Листов
Проверил	Уварова	<i>[Подпись]</i>	08.24			ПД	001	
Нач.отдела	Космылев	<i>[Подпись]</i>	08.24					
Гл.спец.земл	Спорыш	<i>[Подпись]</i>	08.24					
ГИП	Щаев	<i>[Подпись]</i>	08.24	Чертеж границ образуемых частей земельного участка 73:08:044401:140 (:140/чзу1, :140/чзу3-:140/чзу6).		ООО «ВолгоУралНИПИнефть»		

Каталог координат характерных поворотных точек границ части земельного участка

Условный номер образуемой части земельного участка		:140/чзу2			
Трасса трубопровода(временный отвод)					
Площадь образуемой части земельного участка		5621 кв.м.			
Номер	X	Y	Расстояние	Угол	Направление
16	467837,700	2344753,933	282,2	71°52'50"	16-17
17	467925,463	2345022,140	124,09	82°43'49"	17-18
18	467941,165	2345145,232	9,02	94°53'34"	18-75
75	467940,396	2345154,215	426,99	254°29'56"	75-53
53	467826,281	2344742,755	15,98	44°23'20"	53-16
71	467912,700	2345020,374	1	158°46'23"	71-74
74	467911,768	2345020,736	1	68°49'36"	74-73
73	467912,129	2345021,668	1	338°47'38"	73-72
72	467913,062	2345021,306	1	248°46'23"	72-71



Каталог координат характерных поворотных точек границ части земельного участка

Условный номер образуемой части земельного участка		:140/чзу7			
Опознавательный знак (постоянный отвод)					
Площадь образуемой части земельного участка		1 кв.м.			
Номер	X	Y	Расстояние	Угол	Направление
71	467912,700	2345020,374	1	68°46'23"	71-72
72	467913,062	2345021,306	1	158°46'23"	72-73
73	467912,129	2345021,668	1	248°49'36"	73-74
74	467911,768	2345020,736	1	338°46'23"	74-71

- Условные обозначения.
- 73:08:044401:140 — обозначение земельного участка, стоящего на кадастровом учете(фрагмент)
 - :140/чзу7 — обозначение образуемых частей земельного участка, стоящего на кадастровом учете.
 - границы территории ПМТ
 - ось трассы проектируемого нефтепровода

Муниципальное образование Новоселкинское сельское поселение Мелекесский муниципальный район Ульяновской области		011/24-ППТ_ТОМ-3	
Внесение изменений в проект планировки территории и проект межевания территории «Об утверждении проекта планировки территории и проекта межевания территории линейного объекта «Обустройство Мордовозерского нефтяного месторождения. Куст скважин №2. Куст скважин №3 Мелекесского района Ульяновской области» в части «Обустройство Мордовозерского м.р. куст №13. Корректировка»		Заказчик: ПАО НК «РуссНефть» (Ульяновский филиал).	
Изм.	Кол.уч	Лист	№ док.
Разработал	Ярковая	08.24	08.24
Проверил	Уварова	08.24	08.24
Нач.отдела	Костылев	08.24	08.24
Гл.спец.земл	Спорыш	08.24	08.24
ГИП	Щаев	08.24	08.24
Чертеж границ образуемых частей земельного участка 73:08:044401:140 (:140/чзу2, :140/чзу7).		Стация	Лист
1:1000		ПД	002
Формат А2		ООО «ВолгоУралНИПИнефть»	

Чертеж границ образуемых частей земельного участка 73:08:044401:54 (:54/чзу1).



73:08:044401
73:08:044401:54

Собственность
ОАО "Ульяновскнефть"

X 467738.19
Y 2344664.92

X 467736.31
Y 2344665.84

X 467734.71
Y 2344662.39

113

78

трасса нефтепровода

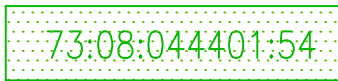
:54/чзу1

ПК9

Каталог координат характерных поворотных точек границ части земельного участка

Условный номер образуемой части земельного участка				:54/чзу1	
Опознавательный знак (временный отвод)					
Площадь образуемой части земельного участка				4 кв.м.	
Номер	X	Y	Расстояние	Угол	Направление
113	467734,713	2344662,389	4,3	36°1'59"	113-79
79	467738,191	2344664,919	2,09	153°54'43"	79-78
78	467736,310	2344665,840	3,8	245°10'1"	78-113

Условные обозначения.



—обозначение земельного участка, стоящего на кадастровом учете(фрагмент)



—обозначение образуемых частей земельного участка, стоящего на кадастровом учете.



—границы территории ПМТ



—ось трассы проектируемого нефтепровода

М 1:500

Взам. инв.Н

Подпись и дата

Инв.Н подл.

Муниципальное образование
Новоселкинское сельское поселение
Мелекесский муниципальный район
Ульяновской области

011/24-ППТ_ТОМ-3

Внесение изменений в проект планировки территории и проект межевания территории «Об утверждении проекта планировки территории и проекта межевания территории линейного объекта «Обустройство Мордовозерского нефтяного месторождения. Куст скважин N2, Куст скважин N13» Мелекесского района Ульяновской области» в части «Обустройство Мордовозерского м.р. куст N13. Корректировка»

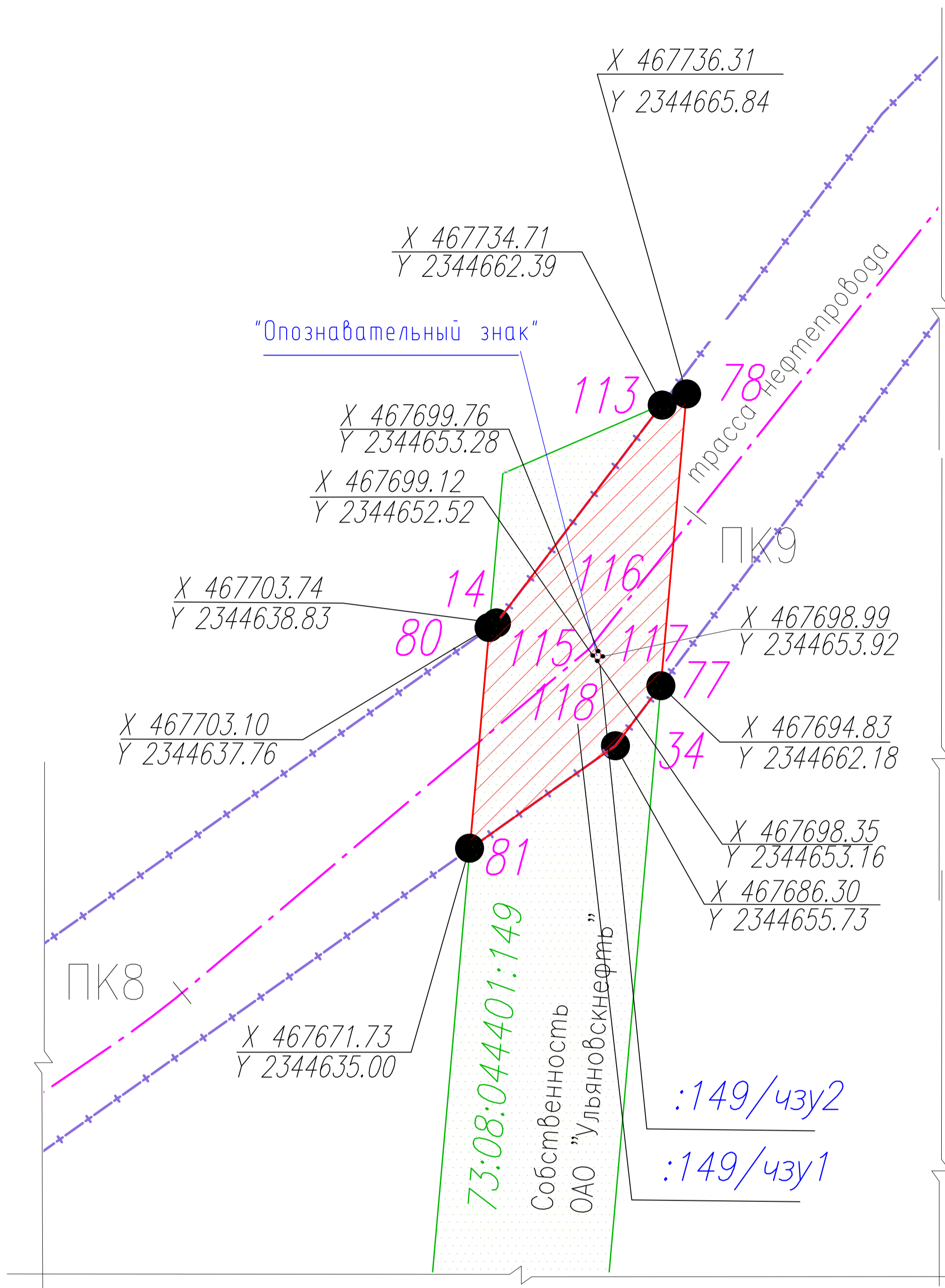
Изм.	Кол.уч	Лист	N док.	Подпись	Дата
Разработал	Ярковая			<i>[Signature]</i>	08.24
Проверил	Уварова			<i>[Signature]</i>	08.24
Нач.отдела	Костылев			<i>[Signature]</i>	08.24
Гл.спец.земл	Спорыш			<i>[Signature]</i>	08.24
ГИП	Щаев			<i>[Signature]</i>	08.24

Заказчик: ПАО НК «РуссНефть»
(Ульяновский филиал).

Стадия	Лист	Листов
ПД	003	

Чертеж границ образуемых частей земельного участка
73:08:044401:54 (:54/чзу1).

000 «ВолгоУралНИПИнефть»



Каталог координат характерных поворотных точек границ части земельного участка

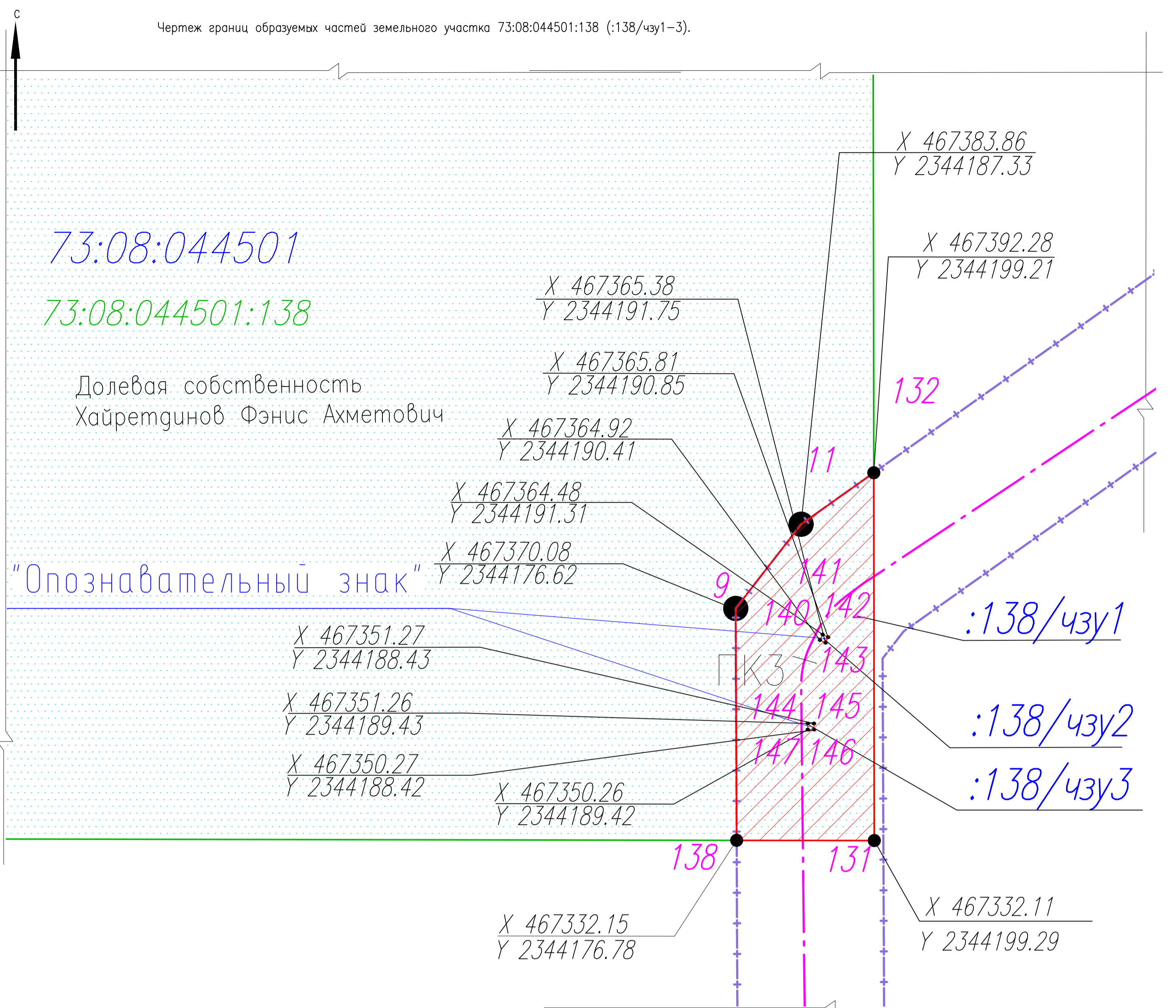
Условный номер образуемой части земельного участка :149/чзу1					
Трасса трубопровода (временный отвод)					
Площадь образуемой части земельного участка 984 кв.м.					
Номер	X	Y	Расстояние	Угол	Направление
14	467703,745	2344638,830	38,91	37°15'43"	14-113
113	467734,713	2344662,389	3,8	65°10'1"	113-78
78	467736,310	2344665,840	41,64	185°2'8"	78-77
77	467694,830	2344662,185	10,7	217°8'35"	77-34
34	467686,303	2344655,726	25,34	234°53'34"	34-81
81	467671,732	2344634,999	31,49	5°2'6"	81-80
80	467703,103	2344637,763	1,25	58°57'54"	80-14
115	467699,117	2344652,515	1	140°9'1"	115-118
118	467698,349	2344653,156	1	50°9'1"	118-117
117	467698,990	2344653,924	1	320°6'49"	117-116
116	467699,757	2344653,283	1	230°11'39"	116-115

Условный номер образуемой части земельного участка :149/чзу2					
Опознавательный знак (постоянный отвод)					
Площадь образуемой части земельного участка 1 кв.м.					
Номер	X	Y	Расстояние	Угол	Направление
115	467699,117	2344652,515	1	50°11'39"	115-116
116	467699,757	2344653,283	1	140°6'49"	116-117
117	467698,990	2344653,924	1	230°9'1"	117-118
118	467698,349	2344653,156	1	320°9'1"	118-115

Условные обозначения.

- обозначение земельного участка, стоящего на кадастровом учете (фрагмент)
- обозначение образуемых частей земельного участка, стоящего на кадастровом учете.
- границы территории ПМТ
- ось трассы проектируемого нефтепровода

Муниципальное образование Новоселкинское сельское поселение Мелекесский муниципальный район Ульяновской области		011/24-ППТ_ТОМ-3							
Внесение изменений в проект планировки территории и проект межевания территории «Об утверждении проекта планировки территории и проекта межевания территории линейного объекта «Обустройство Мордовозерского нефтяного месторождения. Куст скважин №2. Куст скважин №15» Мелекесского района Ульяновской области» в части «Обустройство Мордовозерского м.р. куст №13. Корректировка»									
Изм.	Кол.уч.	Лист	№ док.	Подпись	Дата	Заказчик: ПАО НК «РуссНефть» (Ульяновский филиал).	Стация	Лист	Листов
Разработал	Яркова				08.24		ПД	004	
Проверил	Уварова				08.24				
Нач.отдела	Костылев				08.24				
Гл.спец.земл	Спорыш				08.24				
ГИП	Щаев				08.24	Чертеж границ образуемых частей земельного участка 73:08:044401:149 (:149/чзу1, :149/чзу2).	ООО «ВолгоУралНИПнефть»		



Каталог координат характерных поворотных точек границ части земельного участка

Условный номер образуемой части земельного участка		:138/чзу1			
Трасса нефтепровода (временный отвод)					
Площадь образуемой части земельного участка					1142 кв.м.
Номер	X	Y	Расстояние	Угол	Направление
9	467370,075	2344176,625	17,45	37°49'4"	9-11
11	467383,863	2344187,327	14,57	54°40'59"	11-132
132	467392,284	2344199,213	60,17	179°55'36"	132-131
131	467332,110	2344199,290	22,51	270°6'15"	131-138
138	467332,151	2344176,783	37,92	359°45'40"	138-9
140	467364,915	2344190,411	1	115°55'27"	140-143
143	467364,478	2344191,310	1	25°58'32"	143-142
142	467365,377	2344191,748	1	295°53'56"	142-141
141	467365,814	2344190,848	1	205°55'27"	141-140
144	467351,269	2344188,426	1	180°13'45"	144-145
147	467350,269	2344188,422	1	90°13'45"	147-146
146	467350,265	2344189,422	1	0°13'45"	146-145
145	467351,265	2344189,426	1	270°13'45"	145-144

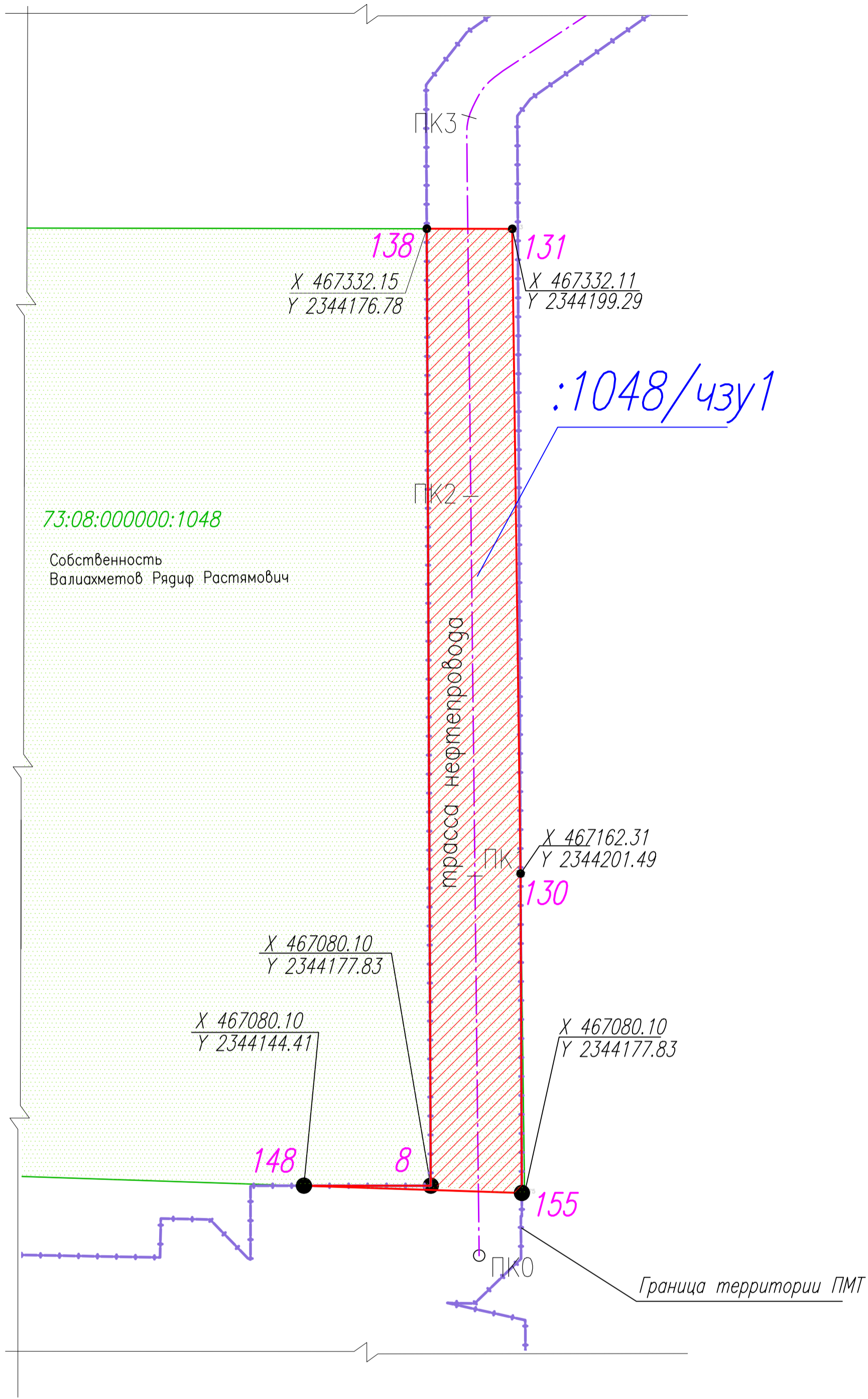
Условный номер образуемой части земельного участка		:138/чзу2			
Опознавательный знак (постоянный отвод)					
Площадь образуемой части земельного участка					1 кв.м.
Номер	X	Y	Расстояние	Угол	Направление
140	467364,915	2344190,411	1	25°55'27"	140-141
141	467365,814	2344190,848	1	115°53'56"	141-142
142	467365,377	2344191,748	1	205°58'32"	142-143
143	467364,478	2344191,310	1	295°55'27"	143-140

Условный номер образуемой части земельного участка		:138/чзу3			
Опознавательный знак (постоянный отвод)					
Площадь образуемой части земельного участка					1 кв.м.
Номер	X	Y	Расстояние	Угол	Направление
144	467351,269	2344188,426	1	90°13'45"	144-145
145	467351,265	2344189,426	1	180°13'45"	145-146
146	467350,265	2344189,422	1	270°13'45"	146-147
147	467350,269	2344188,422	1	0°13'45"	147-144

Согласовано
Взамен инв.№
Подпись и дата
Инв.№ подл.

- Условные обозначения.
- 73:08:044501:138 — обозначение земельного участка, стоящего на кадастровом учете (фрагмент)
 - :138/чзу1 — обозначение образуемых частей земельного участка, стоящего на кадастровом учете.
 - [] — границы территории ПМТ
 - [] — ось трассы проектируемого нефтепровода

Муниципальное образование Новоселкинское сельское поселение Мелекесский муниципальный район Ульяновской области		011/24-ППТ_ТОМ-3							
Внесение изменений в проект планировки территории и проект межевания территории «Об утверждении проекта планировки территории и проекта межевания территории линейного объекта «Обустройство Мордовозерского нефтяного месторождения. Куст скважин №2. Куст скважин №13» Мелекесского района Ульяновской области» в части «Обустройство Мордовозерского м.р. куст №13. Корректировка»									
Изм.	Кол.уч.	Лист	№ док.	Подпись	Дата	Заказчик: ПАО НК «РуссНефть» (Ульяновский филиал).	Страница	Лист	Листов
Разработал	Ярковая			<i>[Signature]</i>	08.24		ПД	005	005
Проверил	Уварова			<i>[Signature]</i>	08.24				
Нач.отдела	Костылев			<i>[Signature]</i>	08.24				
Гл. спец.земл	Спорыш			<i>[Signature]</i>	08.24	Чертеж границ образуемых частей земельного участка 73:08:044501:138 (:138/чзу1-3).	000 «ВолгоУралНИПИнефть»		
ГИП	Щаев			<i>[Signature]</i>	08.24				



Каталог координат характерных поворотных точек границ части земельного участка

Условный номер образуемой части земельного участка		:1048/чзу1			
Трасса нефтепровода (временный отвод)					
Площадь образуемой части земельного участка		5977кв.м.			
Номер	X	Y	Расстояние	Угол	Направление
8	467080,098	2344177,832	252,06	359°45'41"	8-138
138	467332,151	2344176,783	22,51	90°6'15"	138-131
131	467332,110	2344199,290	169,81	179°15'27"	131-130
130	467162,314	2344201,490	84,12	179°45'41"	130-155
155	467078,195	2344201,840	57,46	271°54'6"	155-148
148	467080,102	2344144,411	33,42	90°0'24"	148-8

Условные обозначения.

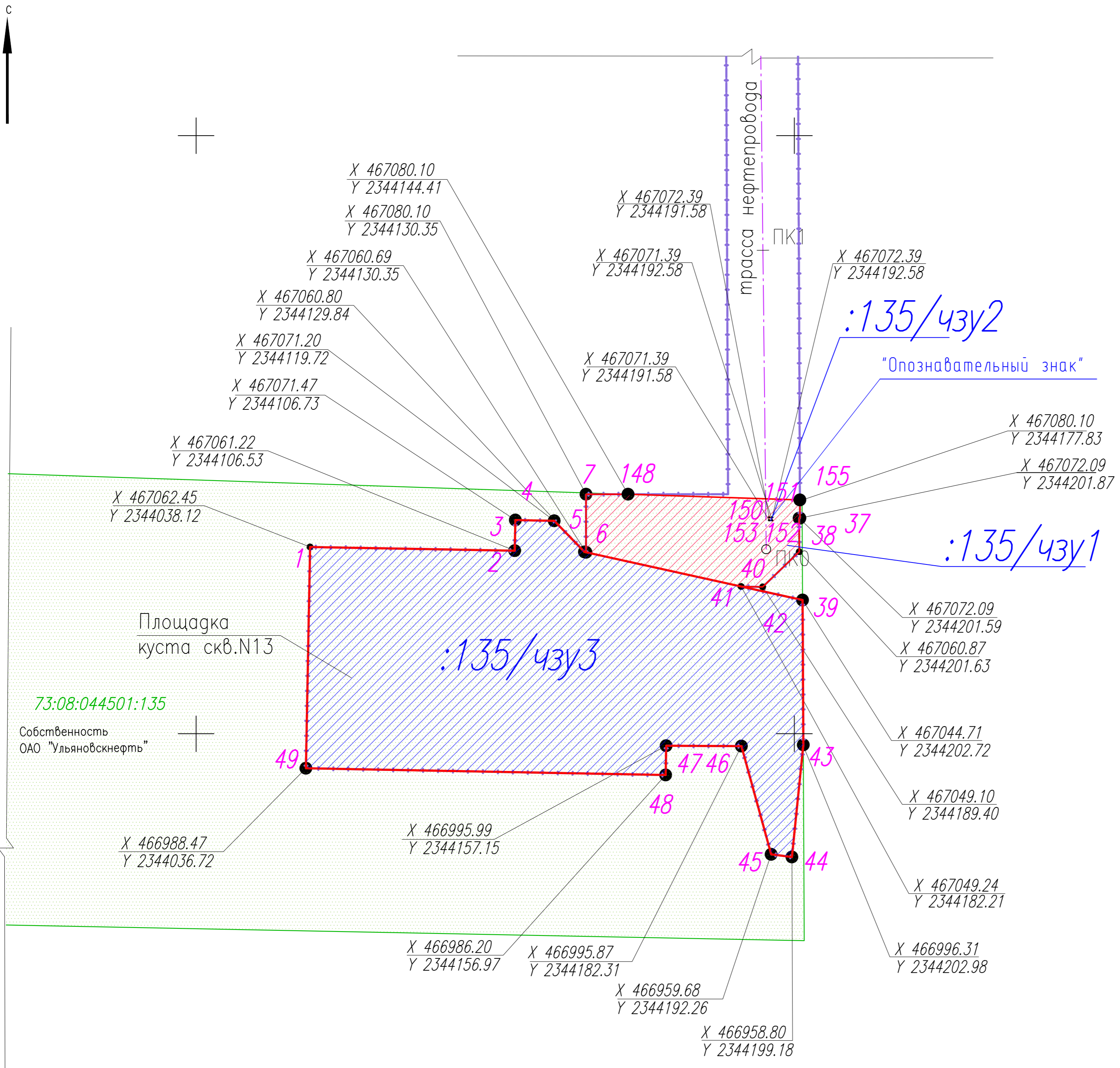
- 73:08:000000:1048 — обозначение земельного участка, стоящего на кадастровом учете (фрагмент)
- :1048/чзу1 — обозначение образуемых частей земельного участка, стоящего на кадастровом учете.
- границы территории ПМТ
- ось трассы проектируемого нефтепровода

Муниципальное образование Новоселкинское сельское поселение Мелекесский муниципальный район Ульяновской области			011/24-ППТ_ТОМ-3		
Внесение изменений в проект планировки территории и проект межевания территории линейного объекта «Обустройство Мордовозерского нефтяного месторождения. Куст скважин N2, Куст скважин N3» Мелекесского района Ульяновской области в части «Обустройство Мордовозерского м.р. куст N13. Корректировка»					
Изм.	Кол.уч.	Лист	N док.	Подпись	Дата
Разработал	Ярковая			<i>[Signature]</i>	08.24
Проверил	Уварова			<i>[Signature]</i>	08.24
Нач.отдела	Костылев			<i>[Signature]</i>	08.24
Гл.спец.земл	Спорыш			<i>[Signature]</i>	08.24
ГИП	Щаев			<i>[Signature]</i>	08.24
Заказчик: ПАО НК «РуссНефть» (Ульяновский филиал).			Стадия	Лист	Листов
Чертеж границ образуемых частей земельного участка 73:08:000000:1048 (:1048/чзу1).			ПД	006	
			000 «ВолгоУралНИПИнефть»		

М 1:1000

Согласовано

Инф. подл. Подпись и дата Возмен. инф. N



Условный номер образуемой части земельного участка :135/чзу1					
Трасса нефтепровода (временный отвод)					
Площадь образуемой части земельного участка 1779 кв.м.					
Номер	X	Y	Расстояние	Угол	Направление
6	467060,687	2344130,345	19,42	0°0'31"	6-7
7	467080,104	2344130,348	14,06	90°0'29"	7-148
148	467080,102	2344144,411	57,46	91°54'6"	148-155
155	467078,195	2344201,840	6,1	179°45'54"	155-37
37	467072,095	2344201,865	0,27	270°0'0"	37-38
38	467072,095	2344201,591	11,23	179°48'40"	38-39
39	467060,870	2344201,628	16,97	226°5'19"	39-40
40	467049,100	2344189,402	7,19	271°4'59"	40-41
41	467049,236	2344182,209	53,11	282°27'1"	41-6
150	467072,394	2344191,581	1	180°13'45"	150-153
153	467071,394	2344191,577	1	90°13'45"	153-152
152	467071,390	2344192,577	1	0°13'45"	152-151
151	467072,390	2344192,581	1	270°13'45"	151-150

Условный номер образуемой части земельного участка :135/чзу2					
Опознавательный знак (постоянный отвод)					
Площадь образуемой части земельного участка 1 кв.м.					
Номер	X	Y	Расстояние	Угол	Направление
150	467072,394	2344191,581	1	90°13'45"	150-151
151	467072,390	2344192,581	1	180°13'45"	151-152
152	467071,390	2344192,577	1	270°13'45"	152-153
153	467071,394	2344191,577	1	0°13'45"	153-150

Условный номер образуемой части земельного участка :135/чзу3					
Площадка куста скв. №13 (постоянный отвод)					
Площадь образуемой части земельного участка 11939 кв.м.					
Номер	X	Y	Расстояние	Угол	Направление
1	467062,448	2344038,122	68,42	91°1'57"	1-2
2	467061,215	2344106,532	10,25	1°5'2"	2-3
3	467071,467	2344106,726	13	91°10'36"	3-4
4	467071,200	2344119,723	14,51	135°47'3"	4-5
5	467060,798	2344129,844	0,51	102°29'32"	5-6
6	467060,687	2344130,345	53,11	102°27'1"	6-41
41	467049,236	2344182,209	21,01	102°27'3"	41-42
42	467044,707	2344202,721	48,4	179°41'36"	42-43
43	466996,307	2344202,980	37,7	185°47'33"	43-44
44	466958,800	2344199,175	6,97	277°12'38"	44-45
45	466959,675	2344192,259	37,54	344°37'36"	45-46
46	466995,875	2344182,306	25,15	270°16'7"	46-47
47	466995,993	2344157,155	9,8	181°4'55"	47-48
48	466986,199	2344156,970	120,27	271°4'58"	48-49
49	466988,472	2344036,724	73,99	1°4'57"	49-1

- Условные обозначения.
- 73:08:044501:135 — обозначение земельного участка, стоящего на кадастровом учете (фрагмент)
 - :135/чзу1 — обозначение образуемых частей земельного участка, стоящего на кадастровом учете.
 - границы территории ПМТ
 - ось трассы проектируемого нефтепровода

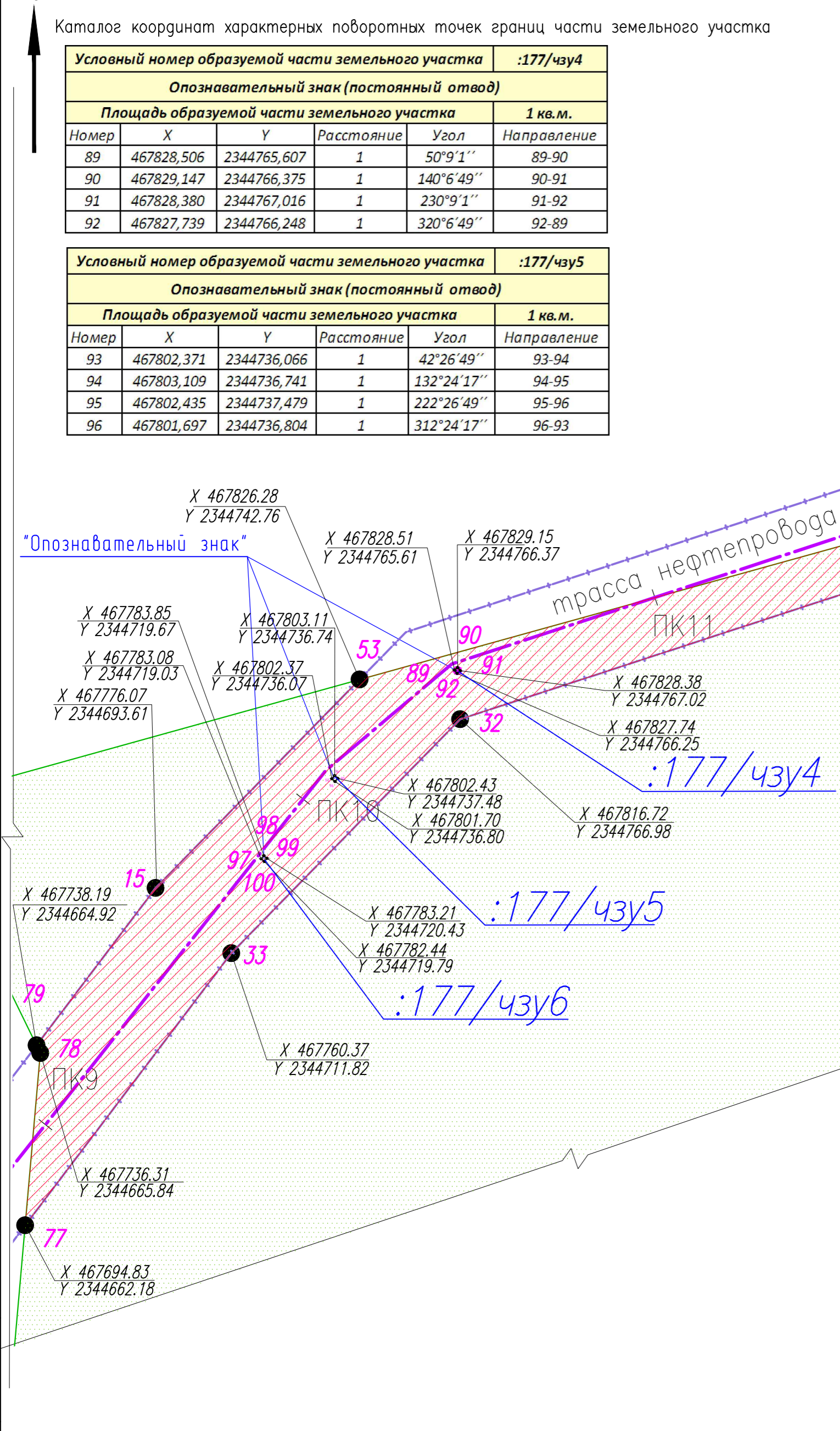
Муниципальное образование Новоселкинское сельское поселение Мелекесский муниципальный район Ульяновской области					011/24-ППТ_ТОМ-3			
Внесение изменений в проект планировки территории и проект межевания территории «Об утверждении проекта планировки территории и проекта межевания территории линейного объекта «Обустройство Мордовозерского нефтяного месторождения. Куст скважин N2, Куст скважин N13» Мелекесского района Ульяновской области» в части «Обустройство Мордовозерского м.р. куст N13. Корректировка»					Заказчик: ПАО НК «РуссНефть» (Ульяновский филиал).			
Изм.	Кол.уч	Лист	N док.	Подпись	Дата	Страница	Лист	Листов
Разработал	Яркова			<i>[Подпись]</i>	08.24	ПД	007	
Проверил	Уварова			<i>[Подпись]</i>	08.24			
Нач.отдела	Костылев			<i>[Подпись]</i>	08.24			
Гл. спец.земл.	Спорыш			<i>[Подпись]</i>	08.24			
ГИП	Щаев			<i>[Подпись]</i>	08.24			
Чертеж границ образуемых частей земельного участка 73:08:044501:135 (:135/чзу1-3)						ООО «ВолгоУралНИПИнефть»		

1:1000

Каталог координат характерных поворотных точек границ части земельного участка

Условный номер образуемой части земельного участка		:177/чзу4			
Опознавательный знак (постоянный отвод)					
Площадь образуемой части земельного участка		1 кв.м.			
Номер	X	Y	Расстояние	Угол	Направление
89	467828,506	2344765,607	1	50°9'1"	89-90
90	467829,147	2344766,375	1	140°6'49"	90-91
91	467828,380	2344767,016	1	230°9'1"	91-92
92	467827,739	2344766,248	1	320°6'49"	92-89

Условный номер образуемой части земельного участка		:177/чзу5			
Опознавательный знак (постоянный отвод)					
Площадь образуемой части земельного участка		1 кв.м.			
Номер	X	Y	Расстояние	Угол	Направление
93	467802,371	2344736,066	1	42°26'49"	93-94
94	467803,109	2344736,741	1	132°24'17"	94-95
95	467802,435	2344737,479	1	222°26'49"	95-96
96	467801,697	2344736,804	1	312°24'17"	96-93



Каталог координат характерных поворотных точек границ части земельного участка

Условный номер образуемой части земельного участка		:177/чзу1			
Трасса трубопровода (временный отвод)					
Площадь образуемой части земельного участка		9351 кв.м.			
Номер	X	Y	Расстояние	Угол	Направление
19	467940,312	2345155,193	50,51	94°53'43"	19-20
20	467936,002	2345205,515	9,95	4°49'44"	20-52
52	467945,921	2345206,353	11,69	96°25'7"	52-51
51	467944,614	2345217,971	31,13	179°26'45"	51-50
50	467913,485	2345218,272	3,74	229°38'5"	50-29
29	467911,065	2345215,425	69,95	274°53'43"	29-30
30	467917,034	2345145,733	119,25	262°43'49"	30-31
31	467901,944	2345027,438	274,05	251°52'51"	31-32
32	467816,716	2344766,977	78,85	224°23'13"	32-33
33	467760,368	2344711,822	82,21	217°8'22"	33-77
77	467694,830	2344662,185	41,64	5°2'8"	77-78
78	467736,310	2344665,840	2,09	333°54'43"	78-79
79	467738,191	2344664,919	47,52	37°8'23"	79-15
15	467776,070	2344693,608	70,26	44°23'11"	15-53
53	467826,281	2344742,755	426,99	74°29'56"	53-75
75	467940,396	2345154,215	0,98	94°54'32"	75-19
85	467928,455	2345154,330	1	173°9'58"	85-88
88	467927,462	2345154,449	1	83°9'58"	88-87
87	467927,581	2345155,442	1	353°9'58"	87-86
86	467928,574	2345155,323	1	263°9'58"	86-85
89	467828,506	2344765,607	1	140°6'49"	89-92
92	467827,739	2344766,248	1	50°9'1"	92-91
91	467828,380	2344767,016	1	320°6'49"	91-90
90	467829,147	2344766,375	1	230°9'1"	90-89
93	467802,371	2344736,066	1	132°24'17"	93-96
96	467801,697	2344736,804	1	42°26'49"	96-95
95	467802,435	2344737,479	1	312°24'17"	95-94
94	467803,109	2344736,741	1	222°26'49"	94-93
97	467783,078	2344719,025	1	129°46'8"	97-100
100	467782,438	2344719,794	1	39°48'20"	100-99
99	467783,206	2344720,434	1	309°50'58"	99-98
98	467783,847	2344719,666	1	219°48'46"	98-97

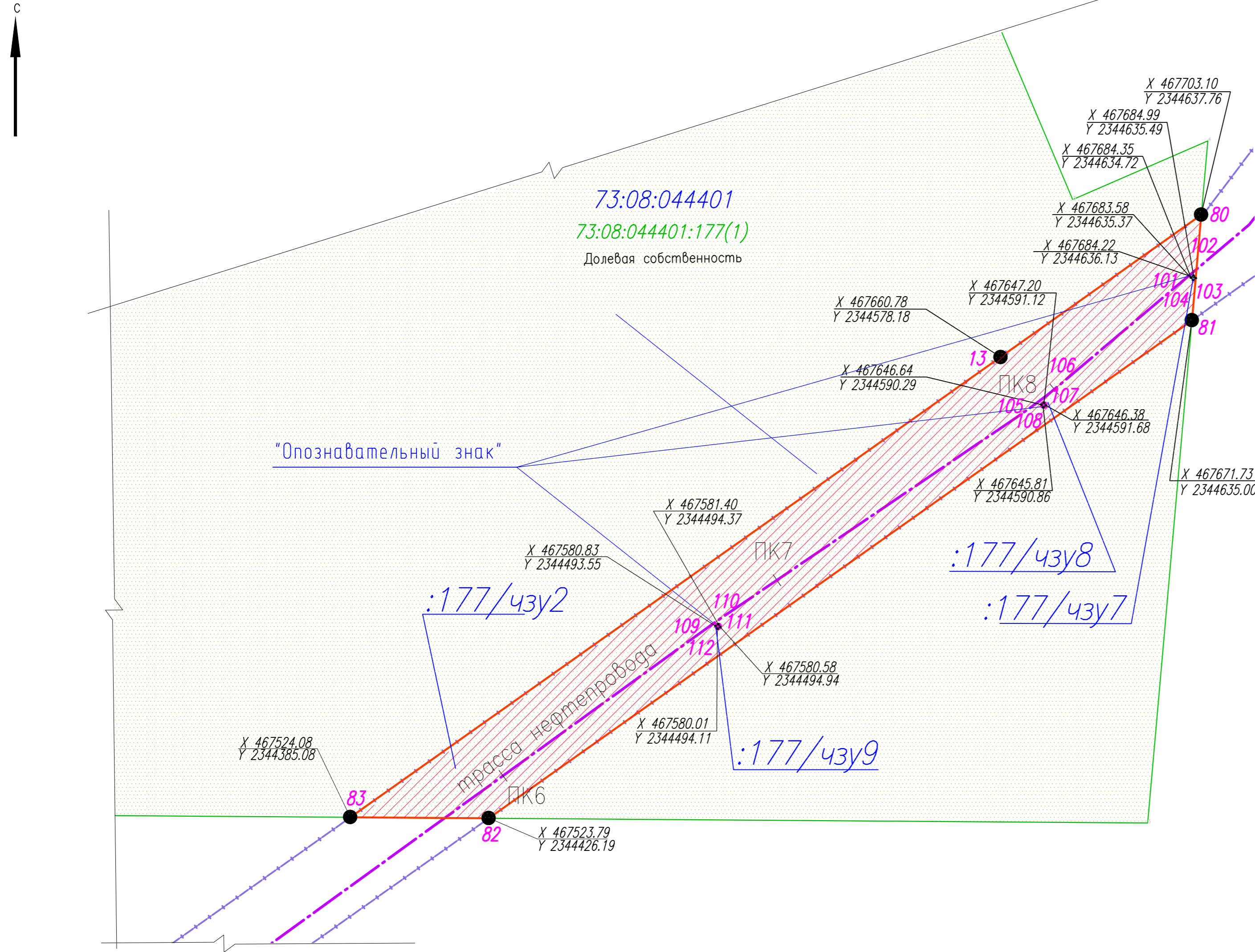
Условный номер образуемой части земельного участка		:177/чзу6			
Опознавательный знак (постоянный отвод)					
Площадь образуемой части земельного участка		1 кв.м.			
Номер	X	Y	Расстояние	Угол	Направление
97	467783,078	2344719,025	1	39°48'46"	97-98
98	467783,847	2344719,666	1	129°50'58"	98-99
99	467783,206	2344720,434	1	219°48'20"	99-100
100	467782,438	2344719,794	1	309°46'8"	100-97

Условные обозначения.

- обозначение земельного участка, стоящего на кадастровом учете (фрагмент)
- обозначение образуемых частей земельного участка, стоящего на кадастровом учете.
- границы территории ПМТ
- ось трассы проектируемого нефтепровода

1:1000

Муниципальное образование Новоселкинское сельское поселение Мелекесский муниципальный район Ульяновской области						011/24-ППТ_ТОМ-3		
Внесение изменений в проект планировки территории и проект межевания территории «Об утверждении проекта планировки территории и проекта межевания территории линейного объекта «Обустройство Мордовозерского нефтегазового месторождения. Куст скважин №2, Куст скважин №13» Мелекесского района Ульяновской области» в части «Обустройство Мордовозерского м.р. куст №13. Корректировка»						Заказчик: ПАО НК «РуссНефть» (Ульяновский филиал).		
Изм.	Кол.уч.	Лист	№ док.	Подпись	Дата	Стация	Лист	Листов
Разработал		Ярковая		<i>[Signature]</i>	08.24	ПД	008	
Проверил		Уварова		<i>[Signature]</i>	08.24			
Нач.отдела		Костылев		<i>[Signature]</i>	08.24			
Гл. спец. земл.		Спорыш		<i>[Signature]</i>	08.24			
ГИП		Щаев		<i>[Signature]</i>	08.24			
Чертеж границ образуемых частей земельного участка 73:08:044401:177 (:177/чзу1, :177/чзу3-6).						ООО «ВолгоУралНИПИнефть»		



Условный номер образуемой части земельного участка		:177/чзу2			
Трасса трубопровода(временный отвод)					
Площадь образуемой части земельного участка		6784 кв.м.			
Номер	X	Y	Расстояние	Угол	Направление
13	467660,778	2344578,183	73,08	54°36'37"	13-80
80	467703,103	2344637,763	31,49	185°2'6"	80-81
81	467671,732	2344634,999	255,91	234°40'59"	81-82
82	467523,792	2344426,186	41,1	270°24'30"	82-83
83	467524,085	2344385,084	236,58	54°42'20"	83-13
101	467684,348	2344634,724	1	140°6'49"	101-104
104	467683,581	2344635,365	1	50°9'1"	104-103
103	467684,222	2344636,133	1	320°6'49"	103-102
102	467684,989	2344635,492	1	230°9'1"	102-101
105	467646,636	2344590,293	1	145°28'4"	105-108
108	467645,812	2344590,860	1	55°25'14"	108-107
107	467646,380	2344591,684	1	325°23'17"	107-106
106	467647,203	2344591,116	1	235°26'7"	106-105
109	467580,835	2344493,546	1	145°25'14"	109-112
112	467580,011	2344494,114	1	55°23'17"	112-111
111	467580,579	2344494,937	1,41	280°25'40"	111-109
109	467580,835	2344493,546	0	180°0'0"	109-109

Условный номер образуемой части земельного участка		:177/чзу7			
Опознавательный знак (постоянный отвод)					
Площадь образуемой части земельного участка		1 кв.м.			
Номер	X	Y	Расстояние	Угол	Направление
101	467684,348	2344634,724	1	50°9'1"	101-102
102	467684,989	2344635,492	1	140°6'49"	102-103
103	467684,222	2344636,133	1	230°9'1"	103-104
104	467683,581	2344635,365	1	320°6'49"	104-101

Условный номер образуемой части земельного участка		:177/чзу8			
Опознавательный знак (постоянный отвод)					
Площадь образуемой части земельного участка		1 кв.м.			
Номер	X	Y	Расстояние	Угол	Направление
105	467646,636	2344590,293	1	55°26'7"	105-106
106	467647,203	2344591,116	1	145°23'17"	106-107
107	467646,380	2344591,684	1	235°25'14"	107-108
108	467645,812	2344590,860	1	325°28'4"	108-105

Условный номер образуемой части земельного участка		:177/чзу9			
Опознавательный знак (постоянный отвод)					
Площадь образуемой части земельного участка		1 кв.м.			
Номер	X	Y	Расстояние	Угол	Направление
109	467580,835	2344493,546	1	55°26'7"	109-110
110	467581,402	2344494,370	1	145°28'7"	110-111
111	467580,579	2344494,937	1	235°23'17"	111-112
112	467580,011	2344494,114	1	325°25'14"	112-109

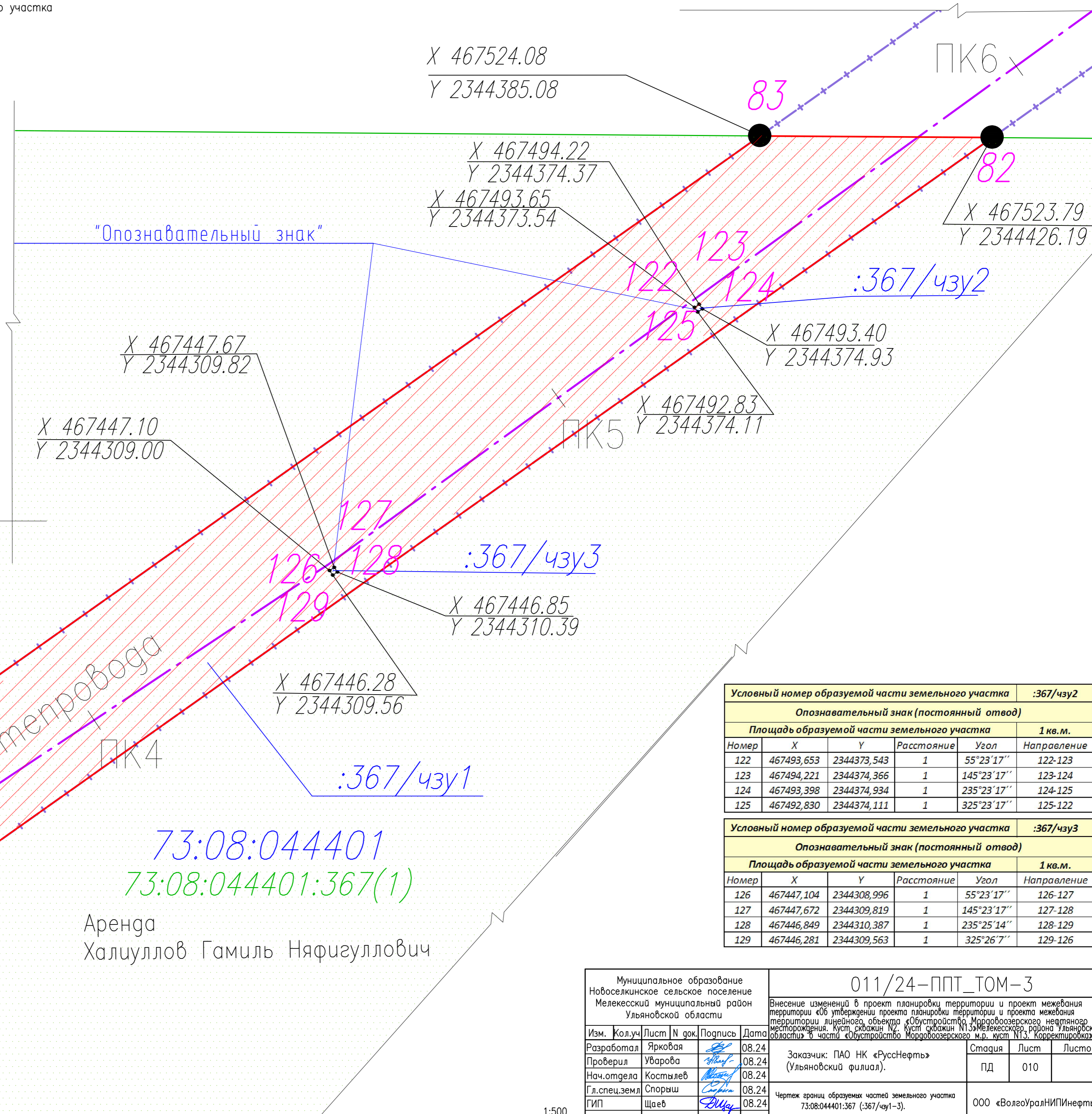
- Условные обозначения.
- 73:08:044401:177 – обозначение земельного участка, стоящего на кадастровом учете(фрагмент)
 - :177/чзу7 – обозначение образуемых частей земельного участка, стоящего на кадастровом учете.
 - [] – границы территории ПМТ
 - ось трассы проектируемого нефтепровода

Муниципальное образование Новоселкинское сельское поселение Мелекесский муниципальный район Ульяновской области		011/24-ППТ_ТОМ-3	
Внесение изменений в проект планировки территории и проект межевания территории «Об утверждении проекта планировки территории и проекта межевания территории линейного объекта «Обустройство Мордовозерского нефтяного месторождения. Куст скважин №2, Куст скважин №13 Мелекесского района Ульяновской области» в части «Обустройство Мордовозерского м.р. куст №13. Корректировка»		Заказчик: ПАО НК «РуссНефть» (Ульяновский филиал).	
Изм.	Кол.уч	Лист	№ док.
Разработал	Ярковая	08.24	08.24
Проверил	Уварова	08.24	08.24
Нач.отдела	Костылев	08.24	08.24
Гл.спец.земл	Спорыш	08.24	08.24
ГИП	Щаев	08.24	08.24
Чертеж границ образуемых частей земельного участка 73:08:044401:177 (:177/чзу2, :177/чзу7-9).		Страница	Лист
1:1000		009	Листов
		ООО «ВолгоУралНИПИнефть»	

Каталог координат характерных поворотных точек границ части земельного участка

Условный номер образуемой части земельного участка		:367/чзу1			
Трасса нефтепровода (временный отвод)					
Площадь образуемой части земельного участка		5624 кв.м.			
Номер	X	Y	Расстояние	Угол	Направление
12	467421,158	2344239,967	177,91	54°39'11"	12-83
83	467524,085	2344385,084	41,1	90°24'30"	83-82
82	467523,792	2344426,186	259,62	234°39'44"	82-120
120	467373,628	2344214,396	29,39	359°56'43"	120-121
121	467403,021	2344214,368	31,37	54°40'56"	121-12
122	467493,653	2344373,543	1	145°23'17"	122-125
125	467492,830	2344374,111	1	55°23'17"	125-124
124	467493,398	2344374,934	1	325°23'17"	124-123
123	467494,221	2344374,366	1	235°23'17"	123-122
126	467447,104	2344308,996	1	145°26'7"	126-129
129	467446,849	2344309,563	1	55°25'14"	129-128
128	467446,849	2344310,387	1	325°23'17"	128-127
127	467447,672	2344309,819	1	235°23'17"	127-126

- Условные обозначения.
- 73:08:044401:367 — обозначение земельного участка, стоящего на кадастровом учете (фрагмент)
 - :367/чзу1 — обозначение образуемых частей земельного участка, стоящего на кадастровом учете.
 - границы территории ПМТ
 - ось трассы проектируемого нефтепровода



Условный номер образуемой части земельного участка		:367/чзу2			
Опознавательный знак (постоянный отвод)					
Площадь образуемой части земельного участка		1 кв.м.			
Номер	X	Y	Расстояние	Угол	Направление
122	467493,653	2344373,543	1	55°23'17"	122-123
123	467494,221	2344374,366	1	145°23'17"	123-124
124	467493,398	2344374,934	1	235°23'17"	124-125
125	467492,830	2344374,111	1	325°23'17"	125-122

Условный номер образуемой части земельного участка		:367/чзу3			
Опознавательный знак (постоянный отвод)					
Площадь образуемой части земельного участка		1 кв.м.			
Номер	X	Y	Расстояние	Угол	Направление
126	467447,104	2344308,996	1	55°23'17"	126-127
127	467447,672	2344309,819	1	145°23'17"	127-128
128	467446,849	2344310,387	1	235°23'17"	128-129
129	467446,281	2344309,563	1	325°26'7"	129-126

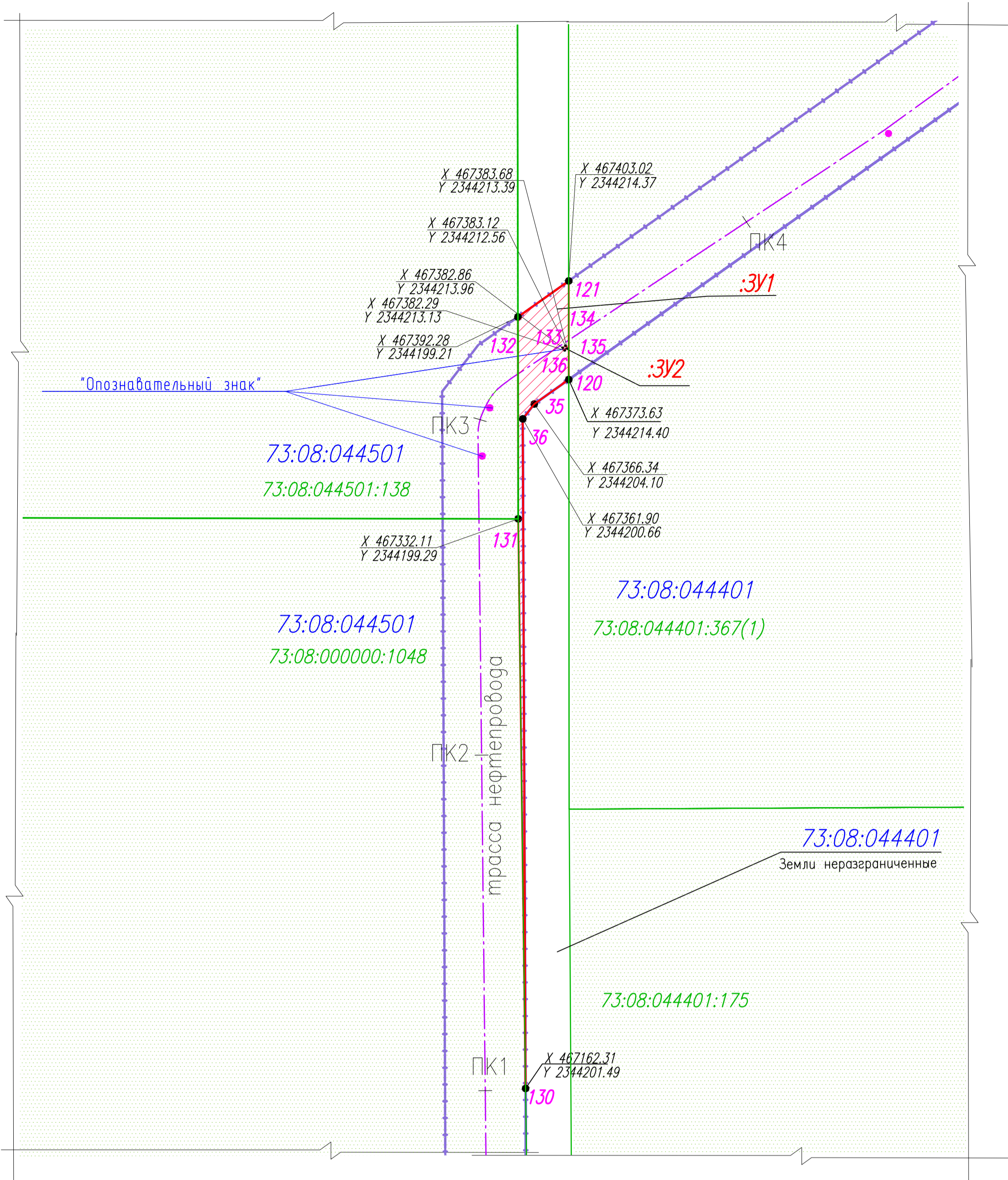
73:08:044401
73:08:044401:367(1)
Аренда
Халиуллов Гамиль Няфигуллович

Муниципальное образование Новоселкинское сельское поселение Мелекеский муниципальный район Ульяновской области					011/24-ППТ_ТОМ-3		
Внесение изменений в проект планировки территории и проект межевания территории «Об утверждении проекта планировки территории и проекта межевания территории линейного объекта «Обустройство Мордовозерского нефтяного месторождения. Куст скважин №2, Куст скважин №13 Мелекесского района Ульяновской области» в части «Обустройства Мордовозерского м.р. куст №13. Корректировка»					Заказчик: ПАО НК «РуссНефть» (Ульяновский филиал).	Дата: 08.24	Лист: 010
Изм.	Кол.уч.	Лист	№ док.	Подпись	Дата	Страница	Листов
Разработал	Ярковая			<i>[Signature]</i>	08.24	ПД	010
Проверил	Уварова			<i>[Signature]</i>	08.24		
Нач.отдела	Костылев			<i>[Signature]</i>	08.24		
Гл.спец.земл	Спорыш			<i>[Signature]</i>	08.24		
ГИП	Щаев			<i>[Signature]</i>	08.24		

1:500

Согласовано
Инв.№ подл.
Подпись и дата

С



Каталог координат характерных поворотных точек границ земельного участка

Условный номер образуемого земельного участка		:зу1			
Трасса нефтепровода (временный отвод)					
Площадь образуемого земельного участка		620 кв.м.			
Номер	X	Y	Расстояние	Угол	Направление
130	467162,314	2344201,490	169,81	359°15'27"	130-131
131	467332,110	2344199,290	60,17	359°55'36"	131-132
132	467392,284	2344199,213	18,57	54°40'59"	132-121
121	467403,021	2344214,368	29,39	179°56'43"	121-120
120	467373,628	2344214,396	12,61	234°40'59"	120-35
35	467366,337	2344204,105	5,62	217°49'20"	35-36
36	467361,898	2344200,659	199,59	179°45'41"	36-130
133	467383,117	2344212,565	1	145°23'17"	133-136
136	467382,294	2344213,133	1	55°26'7"	136-135
135	467382,861	2344213,956	1	325°23'17"	135-134
134	467383,684	2344213,388	1	235°26'7"	134-133

Условный номер образуемого земельного участка		:ЗУ2			
Опознавательный знак (постоянный отвод)					
Площадь образуемого земельного участка		1 кв.м.			
Номер	X	Y	Расстояние	Угол	Направление
133	467383,117	2344212,565	1	55°26'7"	133-134
134	467383,684	2344213,388	1	145°23'17"	134-135
135	467382,861	2344213,956	1	235°26'7"	135-136
136	467382,294	2344213,133	1	325°23'17"	136-133

- Условные обозначения.
- 73:08:044401:175 — обозначение земельного участка, стоящего на кадастровом учете (фрагмент)
 - :ЗУ1 — обозначение образуемых частей земельного участка, стоящего на кадастровом учете.
 - границы территории ПМТ
 - ось трассы проектируемого нефтепровода

Муниципальное образование Новоселкинское сельское поселение Мелекесский муниципальный район Ульяновской области		011/24-ППТ_ТОМ-3							
Внесение изменений в проект планировки территории и проект межевания территории «Об утверждении проекта планировки территории и проекта межевания территории линейного объекта «Обустройство Мордовозерского нефтяного месторождения. Куст скважин №2, Куст скважин №15 Мелекесского района Ульяновской области» в части «Обустройство Мордовозерского м.р. куст №13. Корректировка»									
Изм.	Кол.уч.	Лист	№ док.	Подпись	Дата	Заказчик: ПАО НК «РуссНефть» (Ульяновский филиал).	Страница	Лист	Листов
Разработал	Ярковая				08.24		ПД	011	
Проверил	Уварова				08.24				
Нач.отдела	Костылев				08.24				
Гл. спец.земл.	Спорыш				08.24	Границы образуемых и (или) изменяемых земельных участков, условные номера образуемых земельных участков. Чертеж образуемых земельных участков :ЗУ1, :ЗУ2.	000 «ВолгоУралНИПИнефть»		
ГИП	Щаев				08.24				

1:500

Формат А2

Согласовано

Взамен инв.№

Подпись и дата

Инв.№ подл.

1 Раздел 2. Проект межевания территории. Текстовая часть

1.1 Перечень образуемых земельных участков, в том числе возможные способы их образования;

Основание для выполнения проекта межевания.

Проект межевания территории разрабатывается в соответствии с проектом планировки территории в целях установления границ земельных участков, предназначенных для строительства и размещения объекта ПАО НК «РуссНефть» расположенного в границах территории МО «Новоселкинское сельское поселение» Мелекесского района Ульяновской области согласно:

- Технического задания на выполнение проекта планировки территории и проекта межевания территории объекта: **по внесению изменения в проект планировки территории и проект межевания территории «Об утверждении проекта планировки территории и проекта межевания территории линейного объекта «Обустройство Мордовоозерского нефтяного месторождения. Куст скважин №2. Куст скважин №13» Мелекесского района Ульяновской области» в части «Обустройство Мордовоозерского м.р. Куст №13. Корректировка»**

- Кадастрового плана территории на кадастровый квартал 73:08:044501 Филиал Федерального государственного бюджетного учреждения "Федеральная кадастровая палата Федеральной службы государственной регистрации, кадастра и картографии" по Ульяновской области.

- Кадастрового плана территории на кадастровый квартал 73:08:044401 Филиал Федерального государственного бюджетного учреждения "Федеральная кадастровая палата Федеральной службы государственной регистрации, кадастра и картографии" по Ульяновской области.

Цели и задачи выполнения проекта межевания территории

Подготовка проекта межевания территории осуществляется в целях определения местоположения границ образуемых и изменяемых земельных участков. При подготовке проекта межевания территории определение местоположения границ образуемых и изменяемых земельных участков осуществляется в соответствии с градостроительными регламентами и нормами отвода земельных участков для конкретных видов деятельности, установленными в соответствии с федеральными законами, техническими регламентами.

Сформированные земельные участки должны обеспечить:

- возможность полноценной реализации прав на формируемые земельные участки, включая возможность полноценного использования в соответствии с назначением и

эксплуатационными качествами.

- возможность долгосрочного использования земельного участка.

Структура землепользования в пределах территории межевания, сформированная в результате межевания должна обеспечить условия для наиболее эффективного использования и развития этой территории.

В процессе межевания решаются следующие задачи:

- установление границ земельных участков необходимых для размещения линейного объекта.

Проектом межевания границ отображены:

- границы образуемых и изменяемых земельных участков и их частей, условные номера образуемых земельных участков.

Для рационального использования земель сельскохозяйственного назначения земельные участки (части земельных участков) под проектируемой трассой нефтепроводов ВЛ и подъездные пути к объекту обустройства добычи нефти в части **«Обустройство Мордовоозерского м.р. Куст №13. Корректировка»** расположенного в границах территории МО **«Новоселкинское сельское поселение» Мелекесского района Ульяновской области** ПАО НК «РуссНефть» сформированы с включением в них земельных участков под километровыми столбами трассы под нефтепровод и подъездные пути к объекту обустройства.

Перечень образуемых частей земельных участков, поставленных на кадастровый учет предназначенных для строительства объекта в части **«Обустройство Мордовоозерского м.р. Куст №13. Корректировка»** расположенного в границах территории МО **«Новоселкинское сельское поселение» Мелекесского района Ульяновской области** ПАО НК «РуссНефть» представлен в таблице 1.1.1

Таблица 1.1.1 Перечень образуемых частей земельных участков, поставленных на кадастровый учет.

Состав и площади земельных участков территории, в отношении которой подготовлен проект межевания территории проектируемого линейного объекта в части **«Обустройство Мордовоозерского м.р. Куст №13. Корректировка»**, расположенного в границах территории МО **«Новоселкинское сельское поселение» Мелекесского района Ульяновской области** объектов ПАО НК «РуссНефть».

Перечень образуемых частей земельных участков, поставленных на кадастровый учет

№ п/п	Кадастровый номер земельного участка	Обозначение ЧЗУ	Номера характерных точек	Наименование размещаемого объекта	Категория земель	Вид аренды. Площадь (кв.м.)		Вид разрешенного использования	Сведения о правах и землепользователях	Способ образования
						Долгосрочная (кв.м.)	Краткосрочная (кв.м.)			
1	73:08:044401:140	:140/чзу1	21-28, 50-70	Трасса трубопровода	Земли промышленности, энергетики, транспорта, связи, радиовещания, телевидения, информатики, земли для обеспечения космической деятельности, земли обороны, безопасности и земли иного специального назначения	0	1991	Для размещения нефтесборного пункта Мордовозерского месторождения нефти с автомобильной дорогой	АРЕНДА ОАО "Ульяновскнефть"	Образование части
2		:140/чзу2	16-18, 75,53,71-74	Трасса трубопровода		0	5621			Образование части
3		:140/чзу3	55-58	Опознавательный знак		1	0			Образование части
4		:140/чзу4	59-62	Опознавательный знак		1	0			Образование части
5		:140/чзу5	63-66	Опознавательный знак		1	0			Образование части
6		:140/чзу6	67-70	Опознавательный знак		1	0			Образование части
7		:140/чзу7	71-74	Опознавательный знак		1	0			Образование части

8	73:08:044401:54	:54/чзу1	78,79,113	Трасса трубопровода	Земли промышленности, энергетики, транспорта, связи, радиовещания, телевидения, информатики, земли для обеспечения космической деятельности, земли обороны, безопасности и земли иного специального назначения	0	4	Нефтяные скважины №51, №52, №53, №54, №55, №57, №58 Мордовозерского месторождения	СОБСТВЕННОСТЬ ОАО "Ульяновскнефть"	Образование части
9	73:08:044401:149	:149/чзу1	14, 34, 77, 78, 80, 81, 113, 115-118.	Трасса трубопровода	Земли промышленности, энергетики, транспорта, связи, радиовещания, телевидения, информатики, земли для обеспечения космической деятельности, земли обороны, безопасности и земли иного специального назначения	0	984	Для строительства и эксплуатации скважин 6 куста Мордовозерского месторождения нефти	СОБСТВЕННОСТЬ ОАО "Ульяновскнефть"	Образование части
10		:149/чзу2	115-118.	Опознавательный знак		1	0			Образование части
11	73:08:044501:138	:138/чзу1	9, 11, 131, 132, 138, 140-147	Трасса трубопровода	Земли сельскохозяйственного назначения	0	1142	Для сельскохозяйственного производства	ДОЛЕВАЯ СОБСТВЕННОСТЬ Хайретдинов	Образование части

12		:138/чзу2	140-143	Опознавательный знак		1	0		Фэнис Ахметович	Образование части
13		:138/чзу3	144-147	Опознавательный знак		1	0			Образование части
14	73:08:0000000:1048	:1048/чзу1	8, 130, 131, 138, 148, 155	Трасса трубопровода	Земли сельскохозяйственного назначения	0	5977	Нефтяные скважины №51, №52, №53, №54, №55, №57, №58 Мордовоозерского месторождения	СОБСТВЕННОСТЬ Валиахметов Рядиф Растямович	Образование части
15	73:08:044501:135	:135/чзу1	6,7, 37-41,148, 155, 150-153	Трасса трубопровода	Земли промышленности, энергетики, транспорта, связи, радиовещания, телевидения, информатики, земли для обеспечения космической деятельности, земли обороны, безопасности и земли иного специального назначения	0	1779	Для строительства нефтяной скважины № 50 и куста № 6 Мордовоозёрского месторождения	СОБСТВЕННОСТЬ ОАО "Ульяновскнефть"	Образование части
16		:135/чзу2	150-153	Опознавательный знак		1	0			Образование части
17		:135/чзу3	1-6, 41-49	Площадка куста скважины № 13		11939	0			Образование части
18	73:08:044401:177	:177/чзу1	15,19-20, 29-33,50-53,75,77-79,85-100	Трасса трубопровода	Земли сельскохозяйственного назначения	0	9351	Для сельскохозяйственного производства	Общая долевая собственность	Образование части

19		:177/чзу2	13,80-83, 101-112	Трасса трубопровода		0	6784			Образование части
20		:177/чзу3	85-88	Опознавательный знак		1	0			Образование части
21		:177/чзу4	89-92	Опознавательный знак		1	0			Образование части
22		:177/чзу5	93-96	Опознавательный знак		1	0			Образование части
23		:177/чзу6	97-100	Опознавательный знак		1	0			Образование части
24		:177/чзу7	101-104	Опознавательный знак		1	0			Образование части
25		:177/чзу8	105-108	Опознавательный знак		1	0			Образование части
26		:177/чзу9	109-112	Опознавательный знак		1	0			Образование части
27		73:08:044401:367	:367/чзу1	12, 82, 83,120-129		Трасса трубопровода	Земли сельскохозяйственного назначения			0
28	:367/чзу2		122-125	Опознавательный знак	1	0		Образование части		
29	:367/чзу3		126-129	Опознавательный знак	1	0		Образование части		

Таблица 1.1.2 Перечень образуемых земельных участков.

Перечень образуемых земельных участков									
№ п/п	Условный номер образуемого земельного участка	Номера характерных точек образуемых земельных участков	Местоположение образуемого земельного участка	Наименование размещаемого объекта	Категория земель	Вид разрешенного использования образуемого земельного участка, предусмотренный проектом	Площадь (кв.м.)		Способ образования земельного участка в соответствии с проектом межевания
							Постоянный отвод(кв.м.)	Временный отвод(кв.м.)	
1	73:08:044401/ЗУ1	35,36,130,131,132, 121,120, 133,134,135,136	Российская Федерация, Ульяновская область, Мелекесский район, МО "Новоселкинское сельское поселение"	Трасса трубопровода	Земли сельскохозяйственного назначения	Трубопроводный транспорт (7.5)	0	620	Образование из земель, государственная или муниципальная собственность на которые не разграничена

2	73:08:044401/ЗУ2	133,134,135,136	Российская Федерация, Ульяновская область, Мелекесский район, МО "Новоселкинское сельское поселение"	Опознавательный знак	Земли сельскохозяйственного назначения	Недропользование (6.1)	1	0	Образование из земель, государственная или муниципальная собственность на которые не разграничена
---	------------------	-----------------	---	----------------------	--	------------------------	---	---	---

1.2 Перечень координат характерных точек образуемых земельных участков;

Координаты поворотных углов и характерных точек границы территории, в отношении которой подготовлен проект межевания территории для размещения линейного объекта: **«Внесение изменения в проект планировки территории и проект межевания территории «Об утверждении проекта планировки территории и проекта межевания территории линейного объекта «Обустройство Мордовоозерского нефтяного месторождения. Куст скважин №2. Куст скважин №13» Мелекесского района Ульяновской области» в части «Обустройство Мордовоозерского м.р. Куст №13. Корректировка»** ПАО НК «РуссНефть» системе координат МСК- субъект 73, приведены в таблицы;

Перечень образуемых земельных участков									
№ п/п	Условный номер образуемого земельного участка	Номера характерных точек образуемых земельных участков	Местоположение образуемого земельного участка	Наименование размещаемого объекта	Категория земель	Вид разрешенного использования образуемого земельного участка, предусмотренный проектом	Вид аренды. Площадь (кв.м.)		Способ образования земельного участка в соответствии с проектом межевания
							Долгосрочная аренда(Постоянный отвод)(кв.м.)	Краткосрочная аренда (Временный отвод)(кв.м.)	
1	73:08:044401/ЗУ1	35,36,130,131,132,121,120,133,134,135,136	Российская Федерация, Ульяновская область, Мелекесский район, МО "Новоселкинское сельское поселение"	Трасса трубопровода	Земли сельскохозяйственного назначения	Трубопроводный транспорт (7.5)	0	620	Образование из земель, государственная или муниципальная собственность на которые не разграничена
2	73:08:044401/ЗУ2	133,134,135,136	Российская Федерация, Ульяновская область, Мелекесский район, МО "Новоселкинское сельское поселение"	Опознавательный знак	Земли сельскохозяйственного назначения	Недропользование (6.1)	1	0	Образование из земель, государственная или муниципальная собственность на которые не разграничена

Образование из земель, государственная или муниципальная собственность на которые не разграничена

Трасса проектируемого трубопровода
(временный отвод)

Условный номер образуемого земельного участка					:зу1
Трасса нефтепровода (временный отвод)					
Площадь образуемого земельного участка					620 кв.м.
Номер	X	Y	Расстояние	Угол	Направление
130	467162,314	2344201,490	169,81	359°15'27''	130-131
131	467332,110	2344199,290	60,17	359°55'36''	131-132
132	467392,284	2344199,213	18,57	54°40'59''	132-121
121	467403,021	2344214,368	29,39	179°56'43''	121-120
120	467373,628	2344214,396	12,61	234°40'59''	120-35
35	467366,337	2344204,105	5,62	217°49'20''	35-36
36	467361,898	2344200,659	199,59	179°45'41''	36-130
133	467383,117	2344212,565	1	145°23'17''	133-136
136	467382,294	2344213,133	1	55°26'7''	136-135
135	467382,861	2344213,956	1	325°23'17''	135-134
134	467383,684	2344213,388	1	235°26'7''	134-133

Опознавательный знак
(постоянный отвод)

Условный номер образуемого земельного участка					:ЗУ2
Опознавательный знак (постоянный отвод)					
Площадь образуемого земельного участка					1 кв.м.
Номер	X	Y	Расстояние	Угол	Направление
133	467383,117	2344212,565	1	55°26'7''	133-134
134	467383,684	2344213,388	1	145°23'17''	134-135
135	467382,861	2344213,956	1	235°26'7''	135-136
136	467382,294	2344213,133	1	325°23'17''	136-133

Образование частей земельных участков, стоящих на государственном кадастровом учете в уточненных границах.

Образование частей земельного участка КН 73:08:044401:140

Условный номер образуемой части земельного участка					:140/чз.у1
Трасса трубопровода(временный отвод)					
Площадь образуемой части земельного участка					1991 кв.м.
Номер	X	Y	Расстояние	Угол	Направление
21	467959,957	2345207,562	16,93	49°44'21''	21-22
22	467970,897	2345220,480	10,28	94°35'26''	22-23
23	467970,074	2345230,730	25,34	4°41'43''	23-24
24	467995,326	2345232,804	24	94°42'4''	24-25
25	467993,359	2345256,723	49,29	184°41'55''	25-26
26	467944,232	2345252,685	22,3	274°35'58''	26-27
27	467946,020	2345230,460	24,11	184°53'23''	27-28
28	467922,000	2345228,405	13,24	229°57'31''	28-50
50	467913,485	2345218,272	31,13	359°26'45''	50-51
51	467944,614	2345217,971	11,69	276°25'7''	51-52
52	467945,921	2345206,353	14,09	4°55'23''	52-21
55	467959,115	2345228,672	1	184°38'40''	55-58
58	467958,118	2345228,591	1	94°38'57''	58-57
57	467958,037	2345229,587	1	4°42'6''	57-56
56	467959,034	2345229,669	1	274°38'40''	56-55
59	467959,472	2345221,962	1	184°42'6''	59-62
62	467958,475	2345221,880	1	94°38'40''	62-61
61	467958,394	2345222,877	1	4°42'6''	61-60
60	467959,391	2345222,959	1	274°38'40''	60-59
63	467950,291	2345221,144	1	184°38'57''	63-66
66	467949,295	2345221,063	1	94°42'23''	66-65
65	467949,213	2345222,059	1	4°42'6''	65-64
64	467950,210	2345222,141	1	274°38'40''	64-63
67	467923,724	2345218,182	1	179°25'37''	67-70
70	467922,724	2345218,192	1	89°22'11''	70-69
69	467922,735	2345219,192	1	359°22'11''	69-68
68	467923,735	2345219,181	1	269°22'8''	68-67

Условный номер образуемой части земельного участка					:140/чзу2
Трасса трубопровода(временный отвод)					
Площадь образуемой части земельного участка					5621 кв.м.
Номер	X	Y	Расстояние	Угол	Направление
16	467837,700	2344753,933	282,2	71°52'50''	16-17
17	467925,463	2345022,140	124,09	82°43'49''	17-18
18	467941,165	2345145,232	9,02	94°53'34''	18-75
75	467940,396	2345154,215	426,99	254°29'56''	75-53
53	467826,281	2344742,755	15,98	44°23'20''	53-16
71	467912,700	2345020,374	1	158°46'23''	71-74
74	467911,768	2345020,736	1	68°49'36''	74-73
73	467912,129	2345021,668	1	338°47'38''	73-72
72	467913,062	2345021,306	1	248°46'23''	72-71

Условный номер образуемой части земельного участка					:140/чзу3
Опознавательный знак (постоянный отвод)					
Площадь образуемой части земельного участка					1 кв.м.
Номер	X	Y	Расстояние	Угол	Направление
55	467959,115	2345228,672	1	94°38'40''	55-56
56	467959,034	2345229,669	1	184°42'6''	56-57
57	467958,037	2345229,587	1	274°38'57''	57-58
58	467958,118	2345228,591	1	4°38'40''	58-55

Условный номер образуемой части земельного участка					:140/чзу4
Опознавательный знак (постоянный отвод)					
Площадь образуемой части земельного участка					1 кв.м.
Номер	X	Y	Расстояние	Угол	Направление
59	467959,472	2345221,962	1	94°38'40''	59-60
60	467959,391	2345222,959	1	184°42'6''	60-61
61	467958,394	2345222,877	1	274°38'40''	61-62
62	467958,475	2345221,880	1	4°42'6''	62-59

Условный номер образуемой части земельного участка					:140/чзу5
Опознавательный знак (постоянный отвод)					
Площадь образуемой части земельного участка					1 кв.м.
Номер	X	Y	Расстояние	Угол	Направление
63	467950,291	2345221,144	1	94°38'40''	63-64
64	467950,210	2345222,141	1	184°42'6''	64-65
65	467949,213	2345222,059	1	274°42'23''	65-66
66	467949,295	2345221,063	1	4°38'57''	66-63

Условный номер образуемой части земельного участка					:140/чзуб
Опознавательный знак (постоянный отвод)					
Площадь образуемой части земельного участка					1 кв.м.
Номер	X	Y	Расстояние	Угол	Направление
67	467923,724	2345218,182	1	89°22'8''	67-68
68	467923,735	2345219,181	1	179°22'11''	68-69
69	467922,735	2345219,192	1	269°22'11''	69-70
70	467922,724	2345218,192	1	359°25'37''	70-67

Условный номер образуемой части земельного участка					:140/чзуб7
Опознавательный знак (постоянный отвод)					
Площадь образуемой части земельного участка					1 кв.м.
Номер	X	Y	Расстояние	Угол	Направление
71	467912,700	2345020,374	1	68°46'23''	71-72
72	467913,062	2345021,306	1	158°47'38''	72-73
73	467912,129	2345021,668	1	248°49'36''	73-74
74	467911,768	2345020,736	1	338°46'23''	74-71

**Образование частей земельного участка
КН 73:08:044401:54**

Условный номер образуемой части земельного участка					:54/чзуб1
Опознавательный знак (временный отвод)					
Площадь образуемой части земельного участка					4 кв.м.
Номер	X	Y	Расстояние	Угол	Направление
113	467734,713	2344662,389	4,3	36°1'59''	113-79
79	467738,191	2344664,919	2,09	153°54'43''	79-78
78	467736,310	2344665,840	3,8	245°10'1''	78-113

**Образование частей земельного участка
КН 73:08:044401:149**

Условный номер образуемой части земельного участка					:149/чзуб1
Трасса трубопровода (временный отвод)					
Площадь образуемой части земельного участка					984 кв.м.
Номер	X	Y	Расстояние	Угол	Направление
14	467703,745	2344638,830	38,91	37°15'43''	14-113
113	467734,713	2344662,389	3,8	65°10'1''	113-78
78	467736,310	2344665,840	41,64	185°2'8''	78-77
77	467694,830	2344662,185	10,7	217°8'35''	77-34

34	467686,303	2344655,726	25,34	234°53'34''	34-81
81	467671,732	2344634,999	31,49	5°2'6''	81-80
80	467703,103	2344637,763	1,25	58°57'54''	80-14
115	467699,117	2344652,515	1	140°9'1''	115-118
118	467698,349	2344653,156	1	50°9'1''	118-117
117	467698,990	2344653,924	1	320°6'49''	117-116
116	467699,757	2344653,283	1	230°11'39''	116-115

Условный номер образуемой части земельного участка					:149/чзу2
Опознавательный знак (постоянный отвод)					
Площадь образуемой части земельного участка					1 кв.м.
Номер	X	Y	Расстояние	Угол	Направление
115	467699,117	2344652,515	1	50°11'39''	115-116
116	467699,757	2344653,283	1	140°6'49''	116-117
117	467698,990	2344653,924	1	230°9'1''	117-118
118	467698,349	2344653,156	1	320°9'1''	118-115

**Образование частей земельного участка
КН 73:08:044501:138**

Условный номер образуемой части земельного участка					:138/чзу1
Трасса трубопровода (временный отвод)					
Площадь образуемой части земельного участка					1142 кв.м.
Номер	X	Y	Расстояние	Угол	Направление
9	467370,075	2344176,625	17,45	37°49'4''	9-11
11	467383,863	2344187,327	14,57	54°40'59''	11-132
132	467392,284	2344199,213	60,17	179°55'36''	132-131
131	467332,110	2344199,290	22,51	270°6'15''	131-138
138	467332,151	2344176,783	37,92	359°45'40''	138-9
140	467364,915	2344190,411	1	115°55'27''	140-143
143	467364,478	2344191,310	1	25°58'32''	143-142
142	467365,377	2344191,748	1	295°53'56''	142-141
141	467365,814	2344190,848	1	205°55'27''	141-140
144	467351,269	2344188,426	1	180°13'45''	144-147
147	467350,269	2344188,422	1	90°13'45''	147-146
146	467350,265	2344189,422	1	0°13'45''	146-145
145	467351,265	2344189,426	1	270°13'45''	145-144

Условный номер образуемой части земельного участка					:138/чзу2
Опознавательный знак (постоянный отвод)					
Площадь образуемой части земельного участка					1 кв.м.
<i>Номер</i>	<i>X</i>	<i>Y</i>	<i>Расстояние</i>	<i>Угол</i>	<i>Направление</i>
140	467364,915	2344190,411	1	25°55'27''	140-141
141	467365,814	2344190,848	1	115°53'56''	141-142
142	467365,377	2344191,748	1	205°58'32''	142-143
143	467364,478	2344191,310	1	295°55'27''	143-140

Условный номер образуемой части земельного участка					:138/чзу3
Опознавательный знак (постоянный отвод)					
Площадь образуемой части земельного участка					1 кв.м.
<i>Номер</i>	<i>X</i>	<i>Y</i>	<i>Расстояние</i>	<i>Угол</i>	<i>Направление</i>
144	467351,269	2344188,426	1	90°13'45''	144-145
145	467351,265	2344189,426	1	180°13'45''	145-146
146	467350,265	2344189,422	1	270°13'45''	146-147
147	467350,269	2344188,422	1	0°13'45''	147-144

**Образование частей земельного участка
КН 73:08:000000:1048**

Условный номер образуемой части земельного участка					:1048/чзу1
Трасса нефтепровода (временный отвод)					
Площадь образуемой части земельного участка					5977кв.м.
<i>Номер</i>	<i>X</i>	<i>Y</i>	<i>Расстояние</i>	<i>Угол</i>	<i>Направление</i>
8	467080,098	2344177,832	252,06	359°45'41''	8-138
138	467332,151	2344176,783	22,51	90°6'15''	138-131
131	467332,110	2344199,290	169,81	179°15'27''	131-130
130	467162,314	2344201,490	84,12	179°45'41''	130-155
155	467078,195	2344201,840	57,46	271°54'6''	155-148
148	467080,102	2344144,411	33,42	90°0'24''	148-8

**Образование частей земельного участка
КН 73:08:044501:135**

Условный номер образуемой части земельного участка					:135/чзу1
Трасса нефтепровода (временный отвод)					
Площадь образуемой части земельного участка					1779 кв.м.
<i>Номер</i>	<i>X</i>	<i>Y</i>	<i>Расстояние</i>	<i>Угол</i>	<i>Направление</i>
6	467060,687	2344130,345	19,42	0°0'31''	6-7

7	467080,104	2344130,348	14,06	90°0'29''	7-148
148	467080,102	2344144,411	57,46	91°54'6''	148-155
155	467078,195	2344201,840	6,1	179°45'54''	155-37
37	467072,095	2344201,865	0,27	270°0'0''	37-38
38	467072,095	2344201,591	11,23	179°48'40''	38-39
39	467060,870	2344201,628	16,97	226°5'19''	39-40
40	467049,100	2344189,402	7,19	271°4'59''	40-41
41	467049,236	2344182,209	53,11	282°27'1''	41-6
150	467072,394	2344191,581	1	180°13'45''	150-153
153	467071,394	2344191,577	1	90°13'45''	153-152
152	467071,390	2344192,577	1	0°13'45''	152-151
151	467072,390	2344192,581	1	270°13'45''	151-150

Условный номер образуемой части земельного участка					:135/чзу2
Опознавательный знак (постоянный отвод)					
Площадь образуемой части земельного участка					1 кв.м.
Номер	X	Y	Расстояние	Угол	Направление
150	467072,394	2344191,581	1	90°13'45''	150-151
151	467072,390	2344192,581	1	180°13'45''	151-152
152	467071,390	2344192,577	1	270°13'45''	152-153
153	467071,394	2344191,577	1	0°13'45''	153-150

Условный номер образуемой части земельного участка					:135/чзу3
Площадка куста свк.№13 (постоянный отвод)					
Площадь образуемой части земельного участка					11939 кв.м.
Номер	X	Y	Расстояние	Угол	Направление
1	467062,448	2344038,122	68,42	91°1'57''	1-2
2	467061,215	2344106,532	10,25	1°5'2''	2-3
3	467071,467	2344106,726	13	91°10'36''	3-4
4	467071,200	2344119,723	14,51	135°47'3''	4-5
5	467060,798	2344129,844	0,51	102°29'32''	5-6
6	467060,687	2344130,345	53,11	102°27'1''	6-41
41	467049,236	2344182,209	21,01	102°27'3''	41-42
42	467044,707	2344202,721	48,4	179°41'36''	42-43
43	466996,307	2344202,980	37,7	185°47'33''	43-44
44	466958,800	2344199,175	6,97	277°12'38''	44-45
45	466959,675	2344192,259	37,54	344°37'36''	45-46
46	466995,875	2344182,306	25,15	270°16'7''	46-47
47	466995,993	2344157,155	9,8	181°4'55''	47-48
48	466986,199	2344156,970	120,27	271°4'58''	48-49
49	466988,472	2344036,724	73,99	1°4'57''	49-1

**Образование частей земельного участка
КН 73:08:044401:177**

Условный номер образуемой части земельного участка					:177/чзу1
Трасса трубопровода(временный отвод)					
Площадь образуемой части земельного участка					9351 кв.м.
Номер	X	Y	Расстояние	Угол	Направление
19	467940,312	2345155,193	50,51	94°53'43''	19-20
20	467936,002	2345205,515	9,95	4°49'44''	20-52
52	467945,921	2345206,353	11,69	96°25'7''	52-51
51	467944,614	2345217,971	31,13	179°26'45''	51-50
50	467913,485	2345218,272	3,74	229°38'5''	50-29
29	467911,065	2345215,425	69,95	274°53'43''	29-30
30	467917,034	2345145,733	119,25	262°43'49''	30-31
31	467901,944	2345027,438	274,05	251°52'51''	31-32
32	467816,716	2344766,977	78,85	224°23'13''	32-33
33	467760,368	2344711,822	82,21	217°8'22''	33-77
77	467694,830	2344662,185	41,64	5°2'8''	77-78
78	467736,310	2344665,840	2,09	333°54'43''	78-79
79	467738,191	2344664,919	47,52	37°8'23''	79-15
15	467776,070	2344693,608	70,26	44°23'11''	15-53
53	467826,281	2344742,755	426,99	74°29'56''	53-75
75	467940,396	2345154,215	0,98	94°54'32''	75-19
85	467928,455	2345154,330	1	173°9'58''	85-88
88	467927,462	2345154,449	1	83°9'58''	88-87
87	467927,581	2345155,442	1	353°9'58''	87-86
86	467928,574	2345155,323	1	263°9'58''	86-85
89	467828,506	2344765,607	1	140°6'49''	89-92
92	467827,739	2344766,248	1	50°9'1''	92-91
91	467828,380	2344767,016	1	320°6'49''	91-90
90	467829,147	2344766,375	1	230°9'1''	90-89
93	467802,371	2344736,066	1	132°24'17''	93-96
96	467801,697	2344736,804	1	42°26'49''	96-95
95	467802,435	2344737,479	1	312°24'17''	95-94
94	467803,109	2344736,741	1	222°26'49''	94-93
97	467783,078	2344719,025	1	129°46'8''	97-100
100	467782,438	2344719,794	1	39°48'20''	100-99
99	467783,206	2344720,434	1	309°50'58''	99-98
98	467783,847	2344719,666	1	219°48'46''	98-97

Условный номер образуемой части земельного участка					:177/чзу2
Трасса трубопровода(временный отвод)					
Площадь образуемой части земельного участка					6784 кв.м.
Номер	X	Y	Расстояние	Угол	Направление
13	467660,778	2344578,183	73,08	54°36'37''	13-80
80	467703,103	2344637,763	31,49	185°2'6''	80-81
81	467671,732	2344634,999	255,91	234°40'59''	81-82
82	467523,792	2344426,186	41,1	270°24'30''	82-83
83	467524,085	2344385,084	236,58	54°42'20''	83-13
101	467684,348	2344634,724	1	140°6'49''	101-104
104	467683,581	2344635,365	1	50°9'1''	104-103
103	467684,222	2344636,133	1	320°6'49''	103-102
102	467684,989	2344635,492	1	230°9'1''	102-101
105	467646,636	2344590,293	1	145°28'4''	105-108
108	467645,812	2344590,860	1	55°25'14''	108-107
107	467646,380	2344591,684	1	325°23'17''	107-106
106	467647,203	2344591,116	1	235°26'7''	106-105
109	467580,835	2344493,546	1	145°25'14''	109-112
112	467580,011	2344494,114	1	55°23'17''	112-111
111	467580,579	2344494,937	1,41	280°25'40''	111-109
109	467580,835	2344493,546	0	180°0'0''	109-109

Условный номер образуемой части земельного участка					:177/чзу3
Опознавательный знак (постоянный отвод)					
Площадь образуемой части земельного участка					1 кв.м.
Номер	X	Y	Расстояние	Угол	Направление
85	467928,455	2345154,330	1	83°9'58''	85-86
86	467928,574	2345155,323	1	173°9'58''	86-87
87	467927,581	2345155,442	1	263°9'58''	87-88
88	467927,462	2345154,449	1	353°9'58''	88-85

Условный номер образуемой части земельного участка					:177/чзу4
Опознавательный знак (постоянный отвод)					
Площадь образуемой части земельного участка					1 кв.м.
Номер	X	Y	Расстояние	Угол	Направление
89	467828,506	2344765,607	1	50°9'1''	89-90
90	467829,147	2344766,375	1	140°6'49''	90-91
91	467828,380	2344767,016	1	230°9'1''	91-92
92	467827,739	2344766,248	1	320°6'49''	92-89

Условный номер образуемой части земельного участка					:177/чзу5
Опознавательный знак (постоянный отвод)					
Площадь образуемой части земельного участка					1 кв.м.
Номер	X	Y	Расстояние	Угол	Направление
93	467802,371	2344736,066	1	42°26'49''	93-94
94	467803,109	2344736,741	1	132°24'17''	94-95
95	467802,435	2344737,479	1	222°26'49''	95-96
96	467801,697	2344736,804	1	312°24'17''	96-93

Условный номер образуемой части земельного участка					:177/чзу6
Опознавательный знак (постоянный отвод)					
Площадь образуемой части земельного участка					1 кв.м.
Номер	X	Y	Расстояние	Угол	Направление
97	467783,078	2344719,025	1	39°48'46''	97-98
98	467783,847	2344719,666	1	129°50'58''	98-99
99	467783,206	2344720,434	1	219°48'20''	99-100
100	467782,438	2344719,794	1	309°46'8''	100-97

Условный номер образуемой части земельного участка					:177/чзу7
Опознавательный знак (постоянный отвод)					
Площадь образуемой части земельного участка					1 кв.м.
Номер	X	Y	Расстояние	Угол	Направление
101	467684,348	2344634,724	1	50°9'1''	101-102
102	467684,989	2344635,492	1	140°6'49''	102-103
103	467684,222	2344636,133	1	230°9'1''	103-104
104	467683,581	2344635,365	1	320°6'49''	104-101

Условный номер образуемой части земельного участка					:177/чзу8
Опознавательный знак (постоянный отвод)					
Площадь образуемой части земельного участка					1 кв.м.
Номер	X	Y	Расстояние	Угол	Направление
105	467646,636	2344590,293	1	55°26'7''	105-106
106	467647,203	2344591,116	1	145°23'17''	106-107
107	467646,380	2344591,684	1	235°25'14''	107-108
108	467645,812	2344590,860	1	325°28'4''	108-105

Условный номер образуемой части земельного участка					:177/чзу9
Опознавательный знак (постоянный отвод)					
Площадь образуемой части земельного участка					1 кв.м.
<i>Номер</i>	<i>X</i>	<i>Y</i>	<i>Расстояние</i>	<i>Угол</i>	<i>Направление</i>
109	467580,835	2344493,546	1	55°28'4''	109-110
110	467581,402	2344494,370	1	145°26'7''	110-111
111	467580,579	2344494,937	1	235°23'17''	111-112
112	467580,011	2344494,114	1	325°25'14''	112-109

**Образование частей земельного участка
КН 73:08:044401:367**

Условный номер образуемой части земельного участка					:367/чзу1
Трасса нефтепровода (временный отвод)					
Площадь образуемой части земельного участка					5624 кв.м.
<i>Номер</i>	<i>X</i>	<i>Y</i>	<i>Расстояние</i>	<i>Угол</i>	<i>Направление</i>
12	467421,158	2344239,967	177,91	54°39'11''	12-83
83	467524,085	2344385,084	41,1	90°24'30''	83-82
82	467523,792	2344426,186	259,62	234°39'44''	82-120
120	467373,628	2344214,396	29,39	359°56'43''	120-121
121	467403,021	2344214,368	31,37	54°40'56''	121-12
122	467493,653	2344373,543	1	145°23'17''	122-125
125	467492,830	2344374,111	1	55°23'17''	125-124
124	467493,398	2344374,934	1	325°23'17''	124-123
123	467494,221	2344374,366	1	235°23'17''	123-122
126	467447,104	2344308,996	1	145°26'7''	126-129
129	467446,281	2344309,563	1	55°25'14''	129-128
128	467446,849	2344310,387	1	325°23'17''	128-127
127	467447,672	2344309,819	1	235°23'17''	127-126

Условный номер образуемой части земельного участка					:367/чзу2
Опознавательный знак (постоянный отвод)					
Площадь образуемой части земельного участка					1 кв.м.
<i>Номер</i>	<i>X</i>	<i>Y</i>	<i>Расстояние</i>	<i>Угол</i>	<i>Направление</i>
122	467493,653	2344373,543	1	55°23'17''	122-123
123	467494,221	2344374,366	1	145°23'17''	123-124
124	467493,398	2344374,934	1	235°23'17''	124-125
125	467492,830	2344374,111	1	325°23'17''	125-122

Условный номер образуемой части земельного участка					:367/чзу3
Опознавательный знак (постоянный отвод)					
Площадь образуемой части земельного участка					1 кв.м.
<i>Номер</i>	<i>X</i>	<i>Y</i>	<i>Расстояние</i>	<i>Угол</i>	<i>Направление</i>
126	467447,104	2344308,996	1	55°23'17''	126-127
127	467447,672	2344309,819	1	145°23'17''	127-128
128	467446,849	2344310,387	1	235°25'14''	128-129
129	467446,281	2344309,563	1	325°26'7''	129-126

1.3 Сведения о границах территории, применительно к которой осуществляется подготовка проекта межевания, содержащие перечень координат характерных точек таких границ в системе координат, используемой для ведения Единого государственного реестра недвижимости. Координаты характерных точек границ территории, применительно к которой осуществляется подготовка проекта межевания, определяется в соответствии с требованиями к точности определения координат характерных точек границ, установленных в соответствии с Градостроительным кодексом Российской Федерации для территориальных зон.

Таблица 1.3.1 – Перечень координат характерных точек границ территории, в отношении которой подготовлен проект межевания территории проектируемого линейного объекта: «Внесение изменения в проект планировки территории и проект межевания территории «Об утверждении проекта планировки территории и проекта межевания территории линейного объекта «Обустройство Мордовоозерского нефтяного месторождения. Куст скважин №2. Куст скважин №13» Мелекесского района Ульяновской области» в части «Обустройство Мордовоозерского м.р. Куст №13. Корректировка» Корректировка» объекта ПАО НК «РуссНефть».

<i>Таблица координат характерных точек ППТ(ПМТ)</i>					
по внесение изменения в проект планировки территории и проект межевания территории «Об утверждении проекта планировки территории и проекта межевания территории линейного объекта «Обустройство Мордовоозерского нефтяного месторождения. Куст скважин №2. Куст скважин №13» Мелекесского района Ульяновской области» в части «Обустройство Мордовоозерского м.р. Куст №13. Корректировка»					
<i>Номер</i>	<i>X</i>	<i>Y</i>	<i>Расстояние</i>	<i>Угол</i>	<i>Направление</i>
1	467062,448	2344038,122	68,42	91°1'57''	1-2
2	467061,215	2344106,532	10,25	1°5'2''	2-3
3	467071,467	2344106,726	13	91°10'36''	3-4
4	467071,200	2344119,723	14,51	135°47'3''	4-5
5	467060,798	2344129,844	0,51	102°29'32''	5-6
6	467060,687	2344130,345	19,42	0°0'31''	6-7
7	467080,104	2344130,348	47,48	90°0'26''	7-8

8	467080,098	2344177,832	289,98	359°45'41''	8-9
9	467370,075	2344176,625	17,45	37°49'4''	9-11
11	467383,863	2344187,327	64,51	54°40'57''	11-12
12	467421,158	2344239,967	414,5	54°40'59''	12-13
13	467660,778	2344578,183	74,33	54°40'59''	13-14
14	467703,745	2344638,830	90,73	37°8'23''	14-15
15	467776,070	2344693,608	86,24	44°23'12''	15-16
16	467837,700	2344753,933	282,2	71°52'50''	16-17
17	467925,463	2345022,140	124,09	82°43'49''	17-18
18	467941,165	2345145,232	10	94°53'40''	18-19
19	467940,312	2345155,193	50,51	94°53'43''	19-20
20	467936,002	2345205,515	24,04	4°53'3''	20-21
21	467959,957	2345207,562	16,93	49°44'21''	21-22
22	467970,897	2345220,480	10,28	94°35'26''	22-23
23	467970,074	2345230,730	25,34	4°58'2''	23-24
24	467995,317	2345232,924	23,88	94°42'11''	24-25
25	467993,359	2345256,723	49,29	184°41'55''	25-26
26	467944,232	2345252,685	22,3	274°35'58''	26-27
27	467946,020	2345230,460	24,11	184°53'23''	27-28
28	467922,000	2345228,405	16,97	229°53'15''	28-29
29	467911,065	2345215,425	69,95	274°53'43''	29-30
30	467917,034	2345145,733	119,25	262°43'49''	30-31
31	467901,944	2345027,438	274,05	251°52'51''	31-32
32	467816,716	2344766,977	78,85	224°23'13''	32-33
33	467760,368	2344711,822	92,91	217°8'23''	33-34
34	467686,303	2344655,726	553,48	234°40'59''	34-35
35	467366,337	2344204,105	5,62	217°49'20''	35-36
36	467361,898	2344200,659	289,81	179°45'41''	36-37
37	467072,095	2344201,865	0,27	270°0'0''	37-38
38	467072,095	2344201,591	11,23	179°48'40''	38-39
39	467060,870	2344201,628	16,97	226°5'19''	39-40
40	467049,100	2344189,402	7,19	271°4'59''	40-41
41	467049,236	2344182,209	21,01	102°27'3''	41-42
42	467044,707	2344202,721	48,4	179°41'36''	42-43
43	466996,307	2344202,980	37,7	185°47'33''	43-44
44	466958,800	2344199,175	6,97	277°12'38''	44-45
45	466959,675	2344192,259	37,54	344°37'36''	45-46
46	466995,875	2344182,306	25,15	270°16'7''	46-47
47	466995,993	2344157,155	9,8	181°4'55''	47-48
48	466986,199	2344156,970	120,27	271°4'58''	48-49
49	466988,472	2344036,724	73,99	1°4'57''	49-1

1.4 Вид разрешенного использования образуемых земельных участков, предназначенных для размещения линейных объектов и объектов капитального строительства, проектируемых в составе линейного объекта, а также существующих земельных участков, занятых линейными объектами и объектами капитального строительства, входящими в состав линейных объектов, в соответствии с проектом планировки территории;

Таблица 1.4.1 видов разрешенного использования земельных участков линейного объекта: «Внесение изменения в проект планировки территории и проект межевания территории «Об утверждении проекта планировки территории и проекта межевания территории линейного объекта «Обустройство Мордовоозерского нефтяного месторождения. Куст скважин №2. Куст скважин №13» Мелекесского района Ульяновской области» в части «Обустройство Мордовоозерского м.р. Куст №13. Корректировка» объекта ПАО НК «РуссНефть».

Таблица видов разрешенного использования земельных участков линейного объекта.

Наименование объекта «Внесение изменения в проект планировки территории и проект межевания территории «Об утверждении проекта планировки территории и проекта межевания территории линейного объекта «Обустройство Мордовоозерского нефтяного месторождения. Куст скважин №2. Куст скважин №13» Мелекесского района Ульяновской области» в части «Обустройство Мордовоозерского м.р. Куст №13. Корректировка» объекта ПАО НК «РуссНефть».

Номер ЗУ	Наименование объекта	Кадастровый квартал	Землепользование	ВРИ
1	2	3	4	8
:140/чзу1	Трасса трубопровода	73:08:044401	73:08:044401:140 АРЕНДА ОАО "Ульяновскнефть", ИНН: 7313000026 №73-02/110/2012-313 от 02.08.2012. Срок действия с 10.06.2012 по 10.06.2061 с 10.06.2012 по 10.06.2061	Для размещения нефтесборного пункта Мордовоозерского месторождения нефти с автомобильной дорогой
:140/чзу2	Трасса трубопровода	73:08:044401		
:140/чзу3	Опознавательный знак	73:08:044401		
:140/чзу4	Опознавательный знак	73:08:044401		
:140/чзу5	Опознавательный знак	73:08:044401		
:140/чзу6	Опознавательный знак	73:08:044401		

:140/чзу7	Опознавательный знак	73:08:044401		
:54/чзу1	Трасса трубопровода	73:08:044401	73:08:044401:54 СОБСТВЕННОСТЬ Открытое акционерное общество "Ульяновскнефть", ИНН: 7313000026 №701/001/2013-021 от 15.02.2013г.	Нефтяные скважины №51, №52, №53, №54, №55, №57, №58 Мордовозерского месторождения
:149/чзу1	Трасса трубопровода	73:08:044401	73:08:044401:149 СОБСТВЕННОСТЬ Открытое акционерное общество "Ульяновскнефть", ИНН: 7313000026 №773-73/002-73/001/061/2015-952/1 от 20.11.2015г.	Для сельскохозяйственного производства
:149/чзу1	Опознавательный знак	73:08:044401		
:138/чзу1	Трасса трубопровода	73:08:044501	73:08:044501:138 ДОЛЕВАЯ СОБСТВЕННОСТЬ Хайретдинов Фэнис Ахметович	Для сельскохозяйственного производства
:138/чзу2	Опознавательный знак			
:138/чзу3	Опознавательный знак			
:1048/чзу1	Трасса трубопровода	73:08:044501	73:08:000000:1048 СОБСТВЕННОСТЬ Валиахметов Рядиф Растямович №73:08:000000:1048-73/033/2023-1 от 05.04.2023г.	Для сельскохозяйственного производства
:135/чзу1	Трасса трубопровода	73:08:044501	73:08:044501:135 СОБСТВЕННОСТЬ Открытое акционерное общество "Ульяновскнефть", ИНН: 7313000026 № 01/001/2013-021 от 15.02.2013	Для строительства нефтяной скважины № 50 и куста №6 Мордовозерного месторождения
:135/чзу2	Опознавательный знак	73:08:044501		
:135/чзу3	Площадка кустаске№13	73:08:044501		
:177/чзу1	Трасса трубопровода	73:08:044401	73:08:044401:177 Общая долевая собственность	Для сельскохозяйственного производства
:177/чзу2	Трасса трубопровода			
:177/чзу3	Опознавательный знак			
:177/чзу4	Опознавательный знак			

:177/чзу5	Опознавательный знак			
:177/чзу6	Опознавательный знак			
:177/чзу7	Опознавательный знак			
:177/чзу8	Опознавательный знак			
:177/чзу9	Опознавательный знак			
:367/чзу1	Трасса трубопровода	73:08:044401	73:08:044401:367 АРЕНДА ХалиулловГамиль Няфигуллович Срок действия с 08.02.2023 на 5 лет	<i>Для сельскохозяйственного производства</i>
:367/чзу2	Опознавательный знак	73:08:044401		
:367/чзу3	Опознавательный знак	73:08:044401		
:3У1	Трасса трубопровода	73:08:044401	Земли администрации муниципального образования Новоселкинское сельское поселение муниципального района Мелекесский Ульяновской области	<i>Трубопроводный транспорт (7.5)</i>
:3У2	Опознавательный знак	73:08:044401		<i>Недропользование (6.1)</i>
Всего:				0

